

PROJEKT ROBÓT GEOLOGICZNYCH

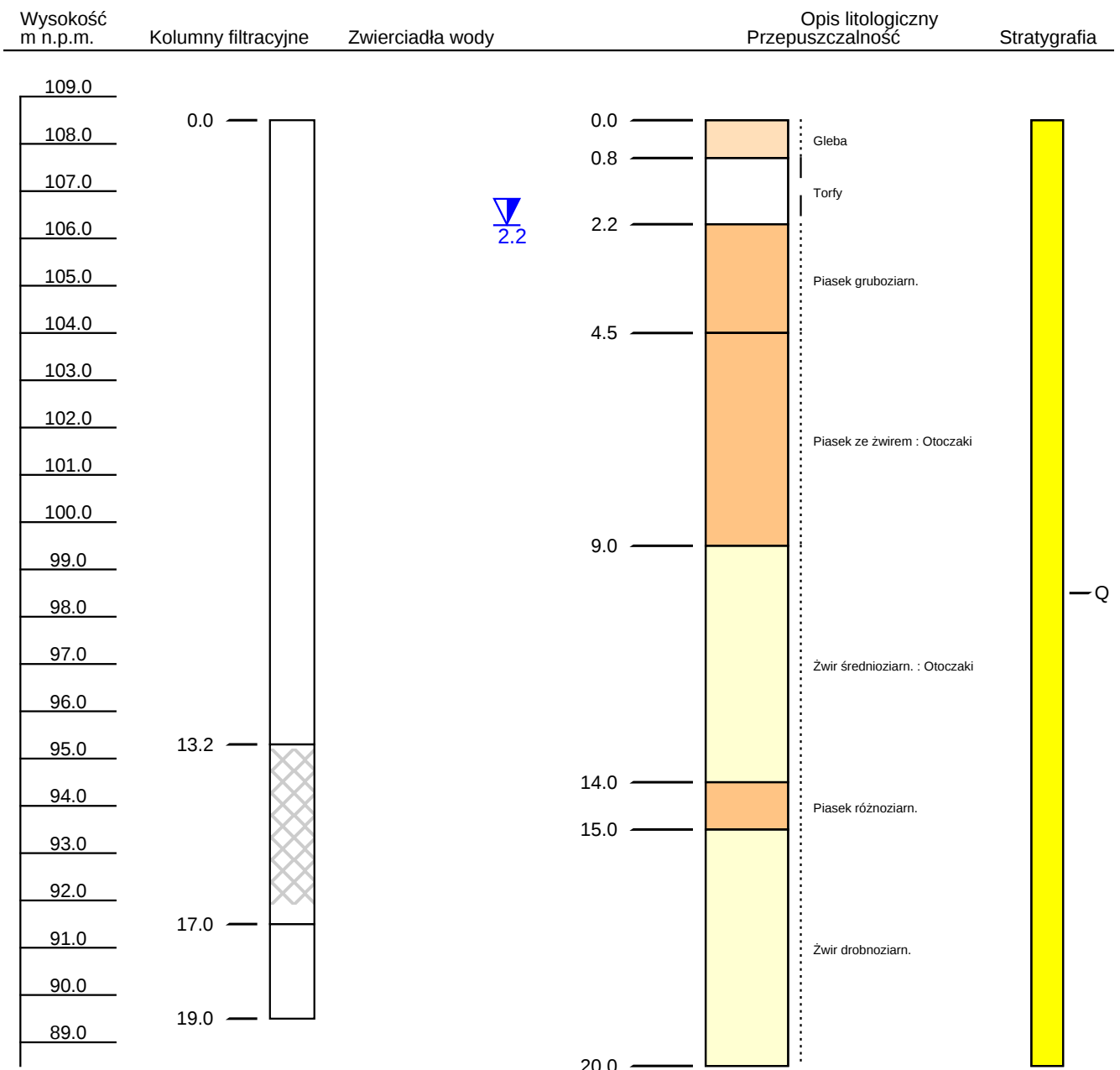


sfera

załącznik nr 10

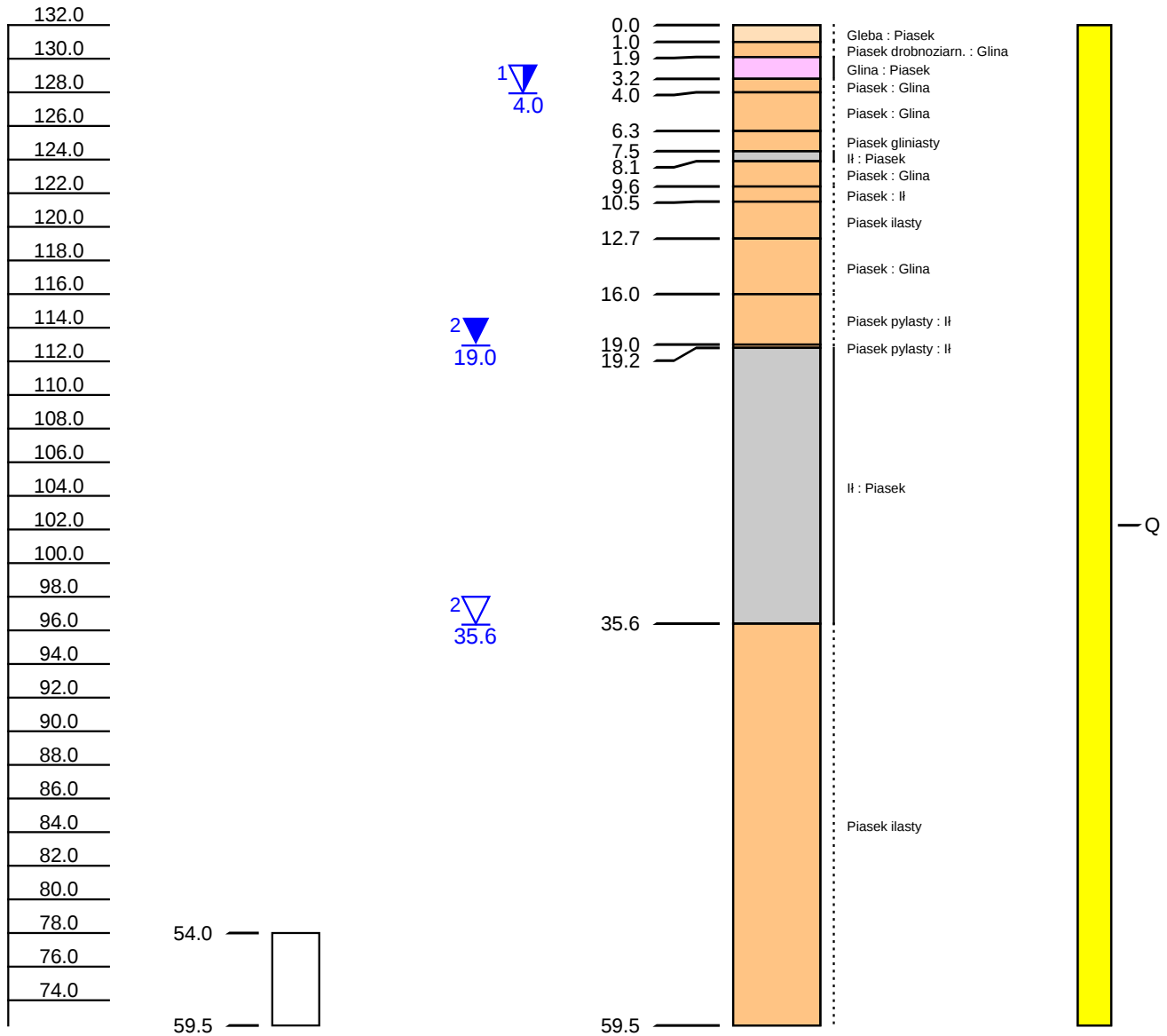
***Profile archiwalne otworów hydrogeologicznych wykorzystanych do
określenia warunków hydrogeologicznych w rejonie
miejscowości Kadłub (RBDH)***

Numer obiektu:	7250011		
Nazwa obiektu:	PGR-----1		
Miejscowość:	Kałuż	X (ukł 1992):	338,957.93
Gmina:	Miękinia	Y (ukł 1992):	370,161.94
Powiat:	średzki	Rzędna terenu:	108.5 m
Data wykonania obiektu:	28-12-1961	Głębokość całkowita:	20.0 m

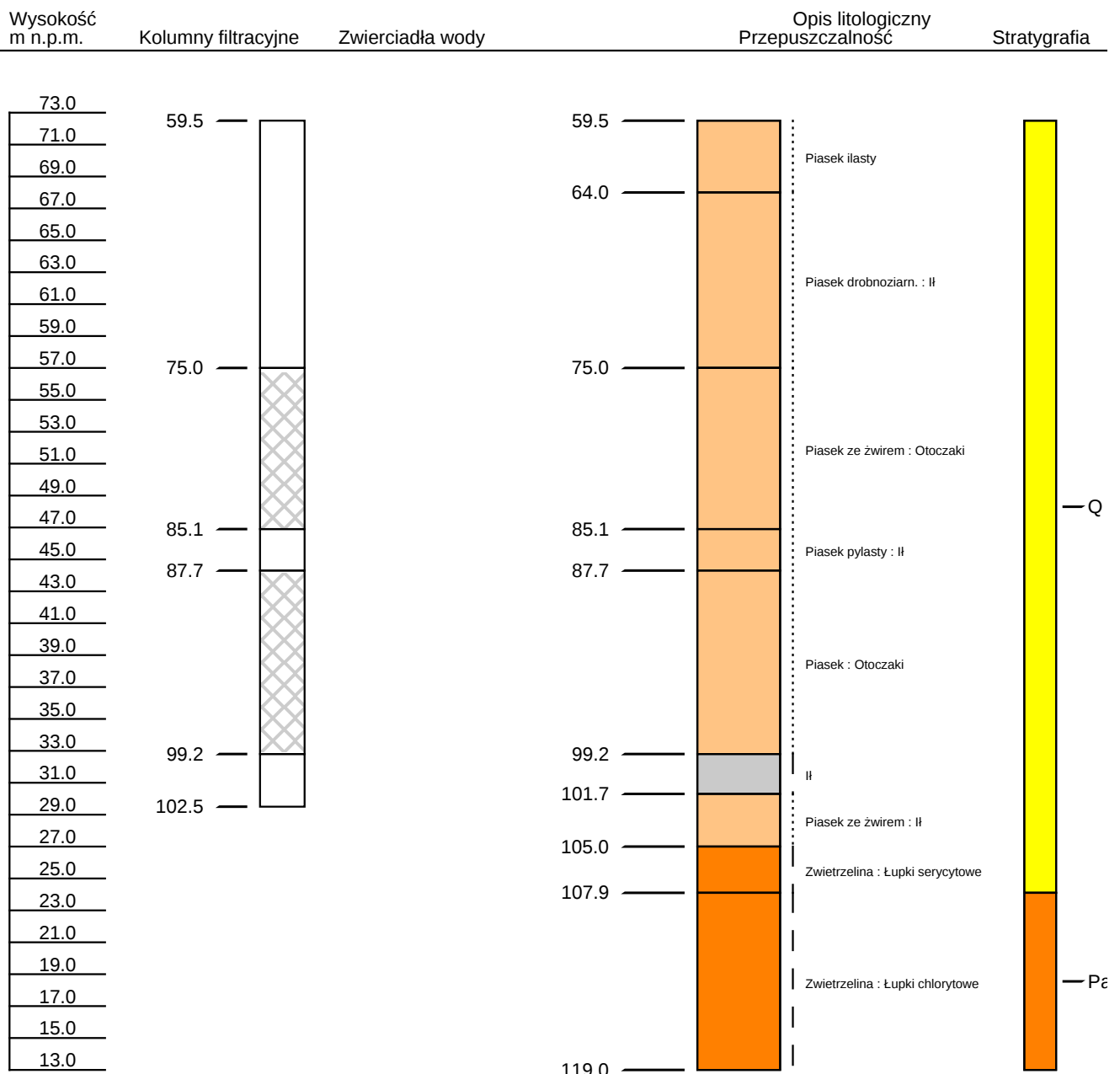


Numer obiektu:	7250069		
Nazwa obiektu:	GOSPODARSTWO-ROLNE-D.PGR----		
Miejscowość:	Kadłub	X (ukł 1992):	339,296.68
Gmina:	Miękinia	Y (ukł 1992):	369,811.36
Powiat:	średzki	Rzędna terenu:	132.0 m
Data wykonania obiektu:	01-04-1970	Głębokość całkowita:	119.0 m

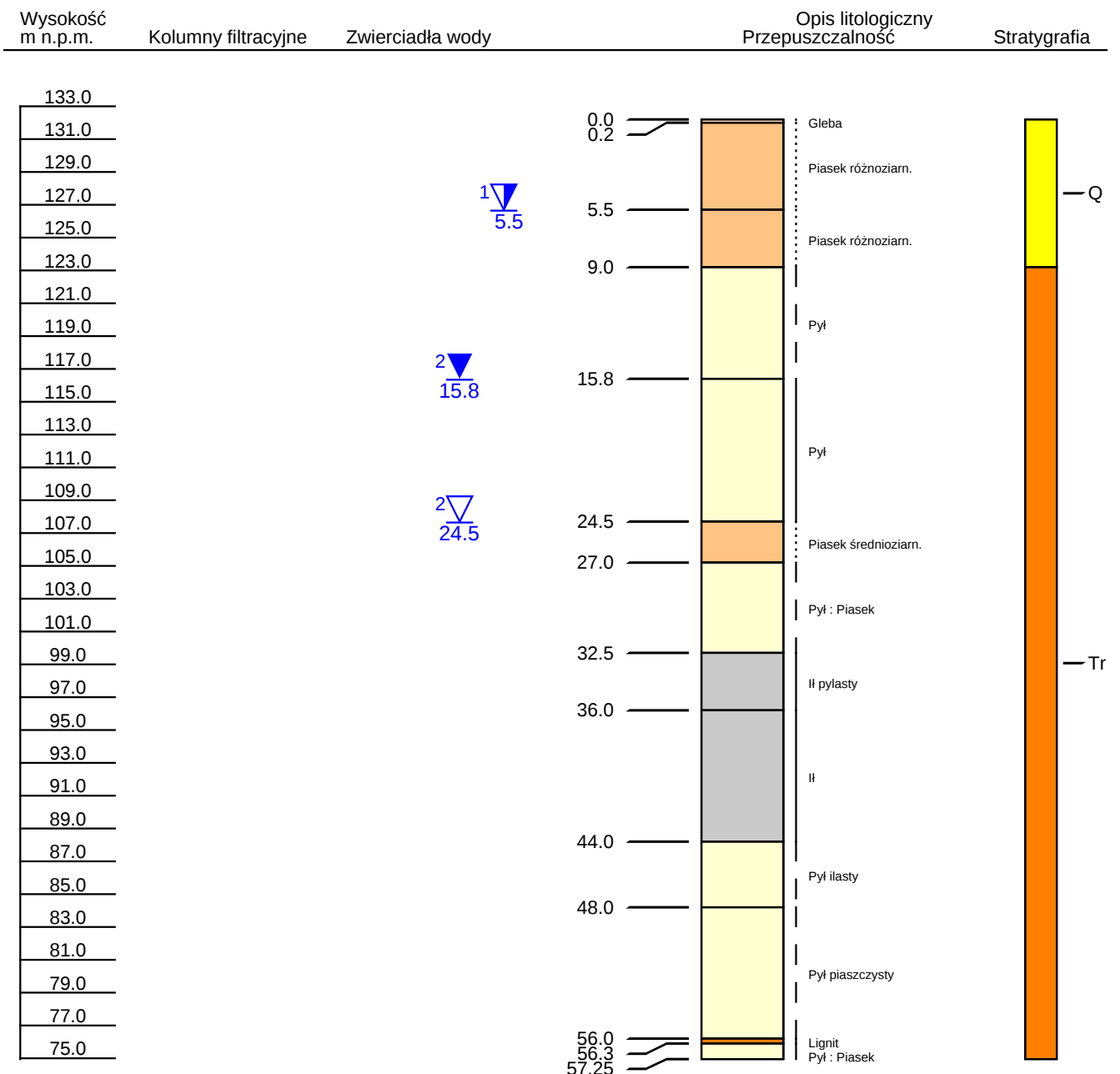
Wysokość m n.p.m. Kolumny filtracyjne Zwierciadła wody Opis litologiczny Przepuszczalność Stratygrafia



Numer obiektu:	7250069		
Nazwa obiektu:	GOSPODARSTWO-ROLNE-D.PGR----		
Miejscowość:	Kałuż	X (ukł 1992):	339,296.68
Gmina:	Miękinia	Y (ukł 1992):	369,811.36
Powiat:	średzki	Rzędna terenu:	132.0 m
Data wykonania obiektu:	01-04-1970	Głębokość całkowita:	119.0 m

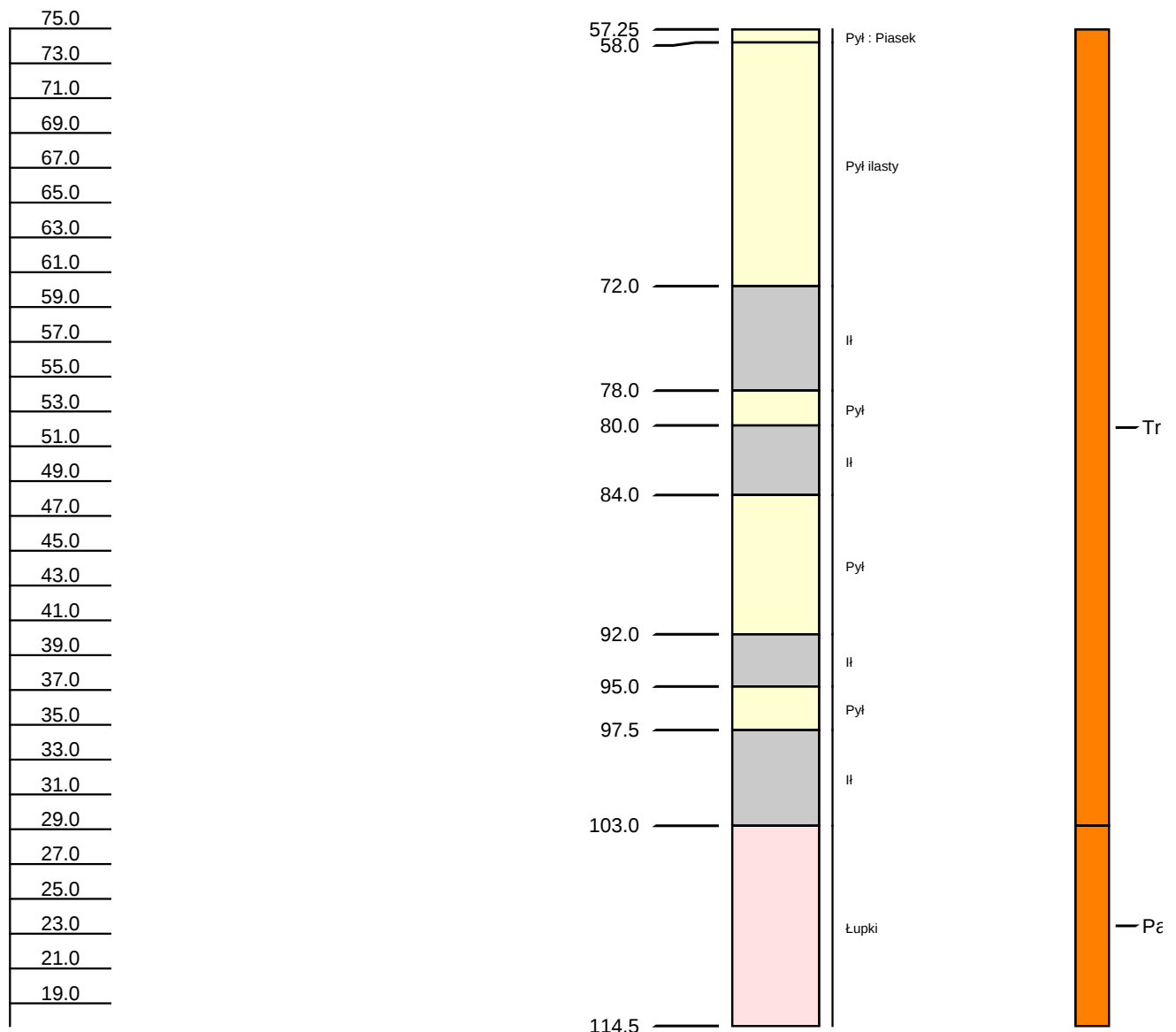


Numer obiektu:	7250077		
Nazwa obiektu:	FERMA-TUCZU-----3		
Miejscowość:	Źródła	X (ukł 1992):	341,484.31
Gmina:	Miękinia	Y (ukł 1992):	369,558.01
Powiat:	średzki	Rzędna terenu:	132.2 m
Data wykonania obiektu:	31-12-1971	Głębokość całkowita:	114.5 m

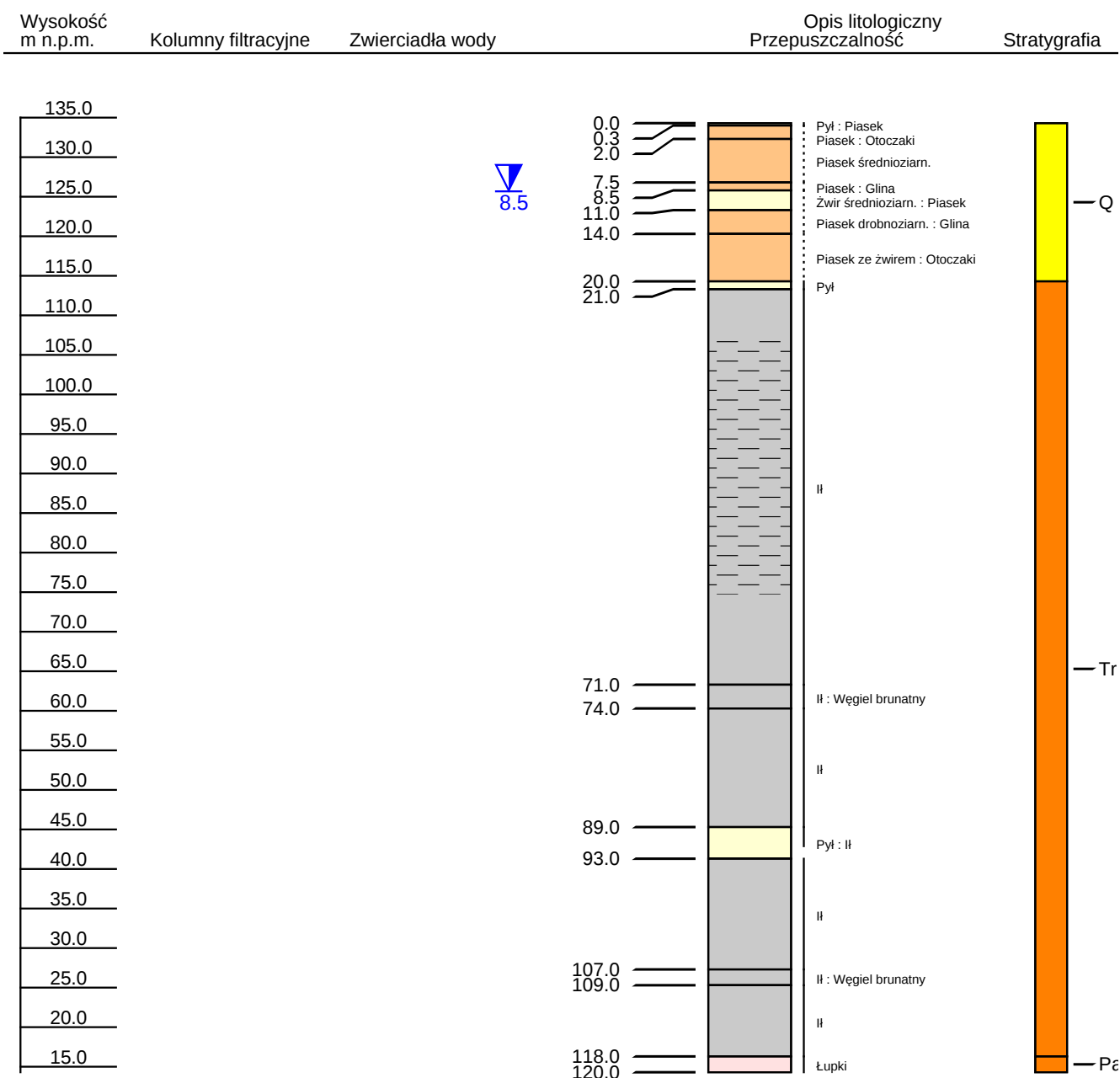


Numer obiektu:	7250077		
Nazwa obiektu:	FERMA-TUCZU-----3		
Miejscowość:	Źródła	X (ukł 1992):	341,484.31
Gmina:	Miękinia	Y (ukł 1992):	369,558.01
Powiat:	średzki	Rzędna terenu:	132.2 m
Data wykonania obiektu:	31-12-1971	Głębokość całkowita:	114.5 m

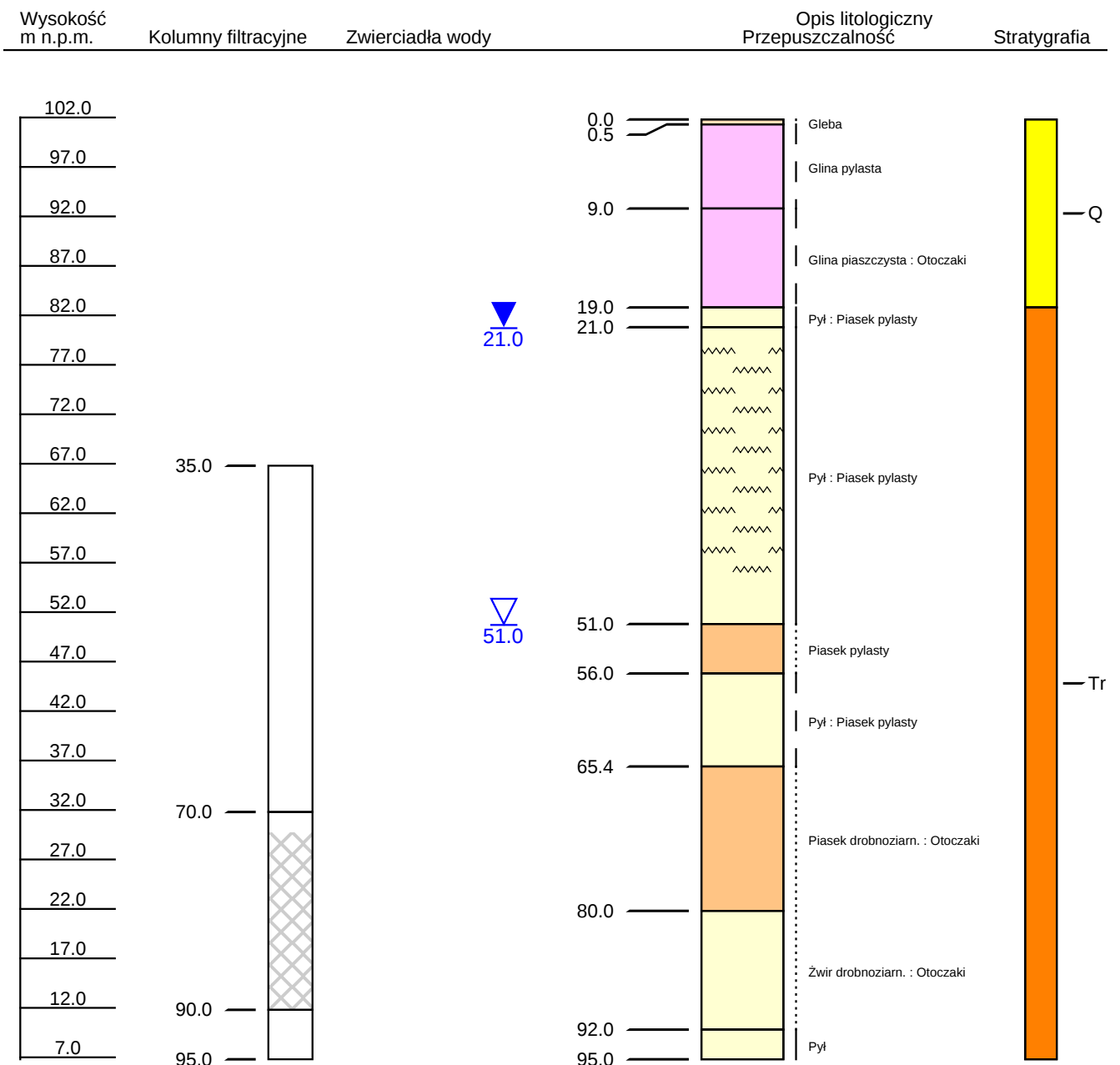
Wysokość m n.p.m. Kolumny filtracyjne Zwierciadła wody Opis litologiczny Przepuszczalność Stratygrafia



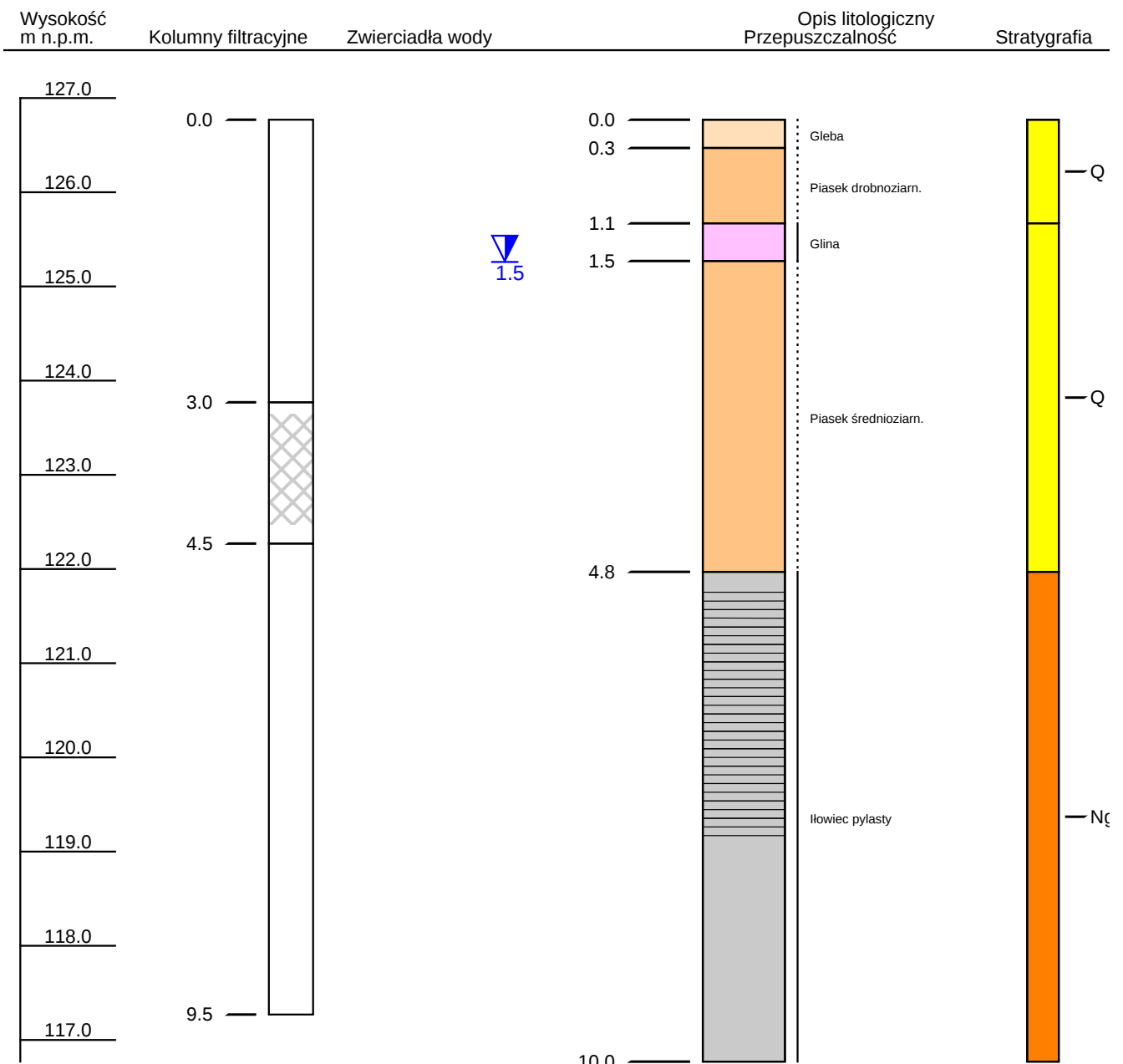
Numer obiektu:	7250079		
Nazwa obiektu:	FERMA-TUCZU-----5		
Miejscowość:	Źródła	X (ukł 1992):	342,386.22
Gmina:	Miękinia	Y (ukł 1992):	369,190.32
Powiat:	średzki	Rzędna terenu:	134.3 m
Data wykonania obiektu:	30-09-1972	Głębokość całkowita:	120.0 m



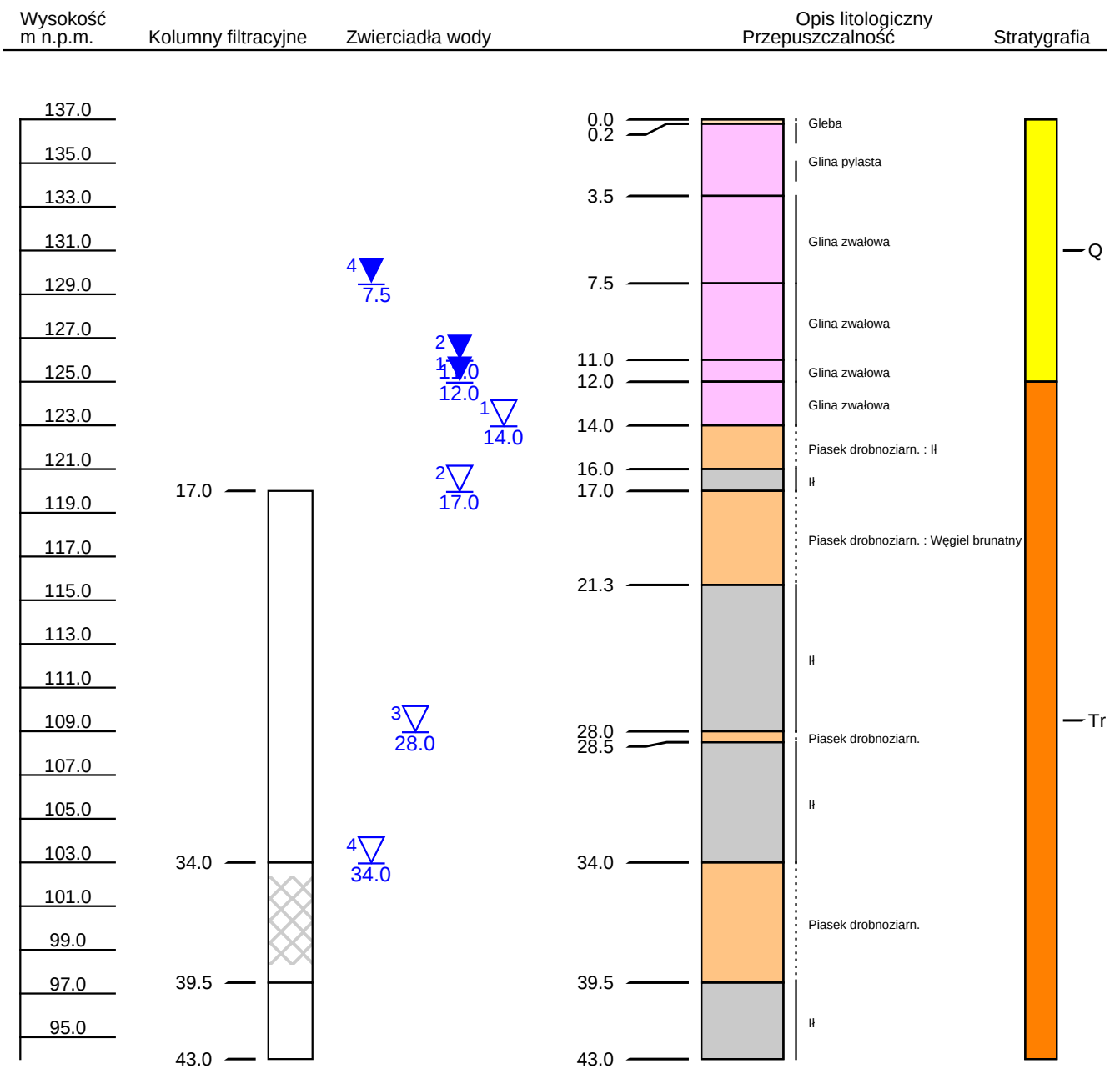
Numer obiektu:	7250158		
Nazwa obiektu:	GOSPODARSTWO-ROLNE-(D.PGR)---1		
Miejscowość:	Kadłub	X (ukł 1992):	339,090.99
Gmina:	Miękinia	Y (ukł 1992):	369,736.18
Powiat:	średzki	Rzędna terenu:	101.8 m
Data wykonania obiektu:	01-12-1980	Głębokość całkowita:	95.0 m



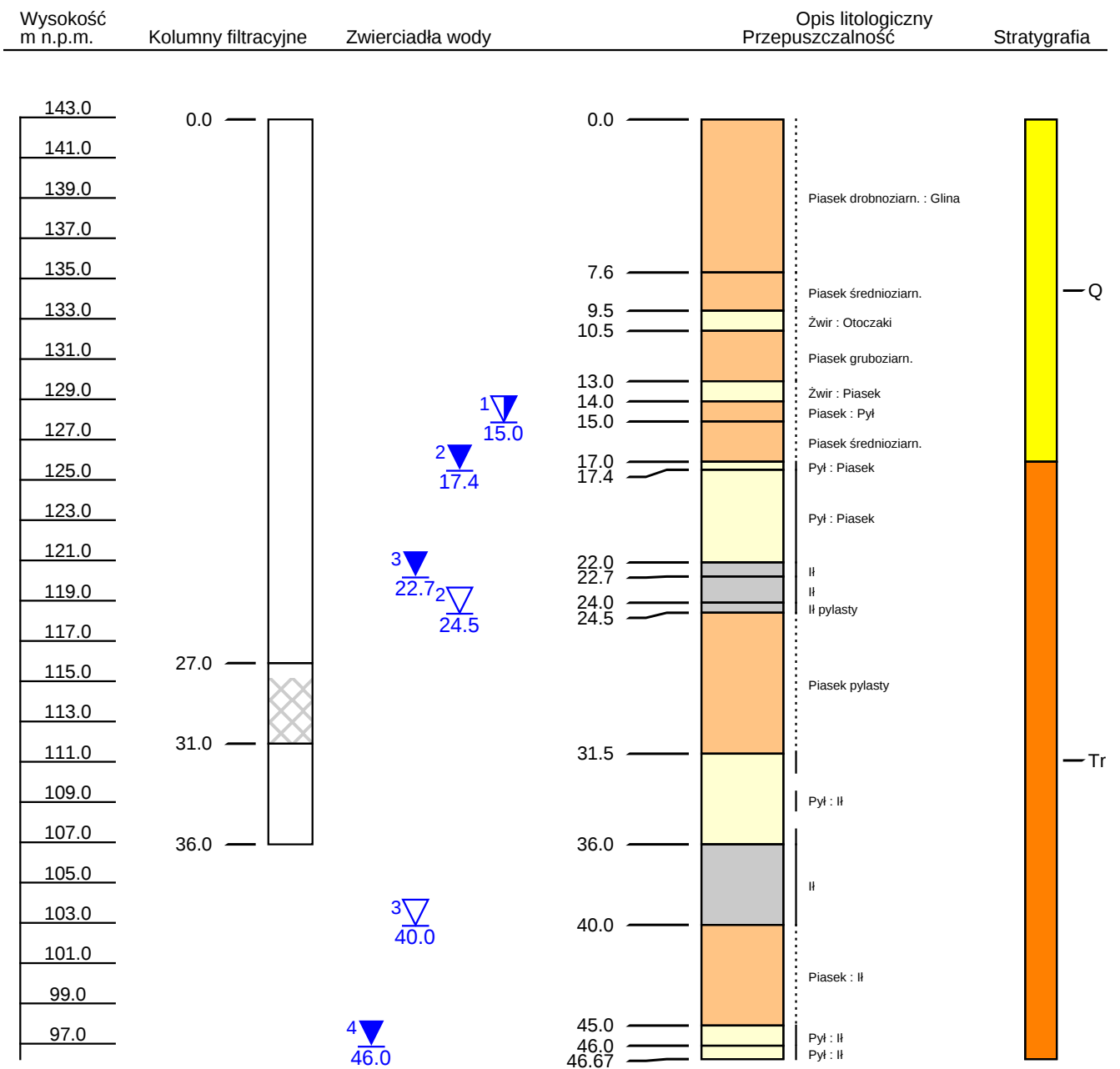
Numer obiektu:	7250248		
Nazwa obiektu:	STACJA-ELEKTROENERGETYCZNA-KOMORNIKI---S1		
Miejscowość:	Święte	X (ukł 1992):	337,749.64
Gmina:	Środa Śląska	Y (ukł 1992):	370,160.89
Powiat:	średzki	Rzędna terenu:	126.77 m
Data wykonania obiektu:	23-01-2014	Głębokość całkowita:	10.0 m



Numer obiektu:	7620026		
Nazwa obiektu:	PGR-----		
Miejscowość:	Błonie	X (ukł 1992):	342,560.49
Gmina:	Miękinia	Y (ukł 1992):	368,535.96
Powiat:	średzki	Rzędna terenu:	137.0 m
Data wykonania obiektu:	31-05-1968	Głębokość całkowita:	43.0 m

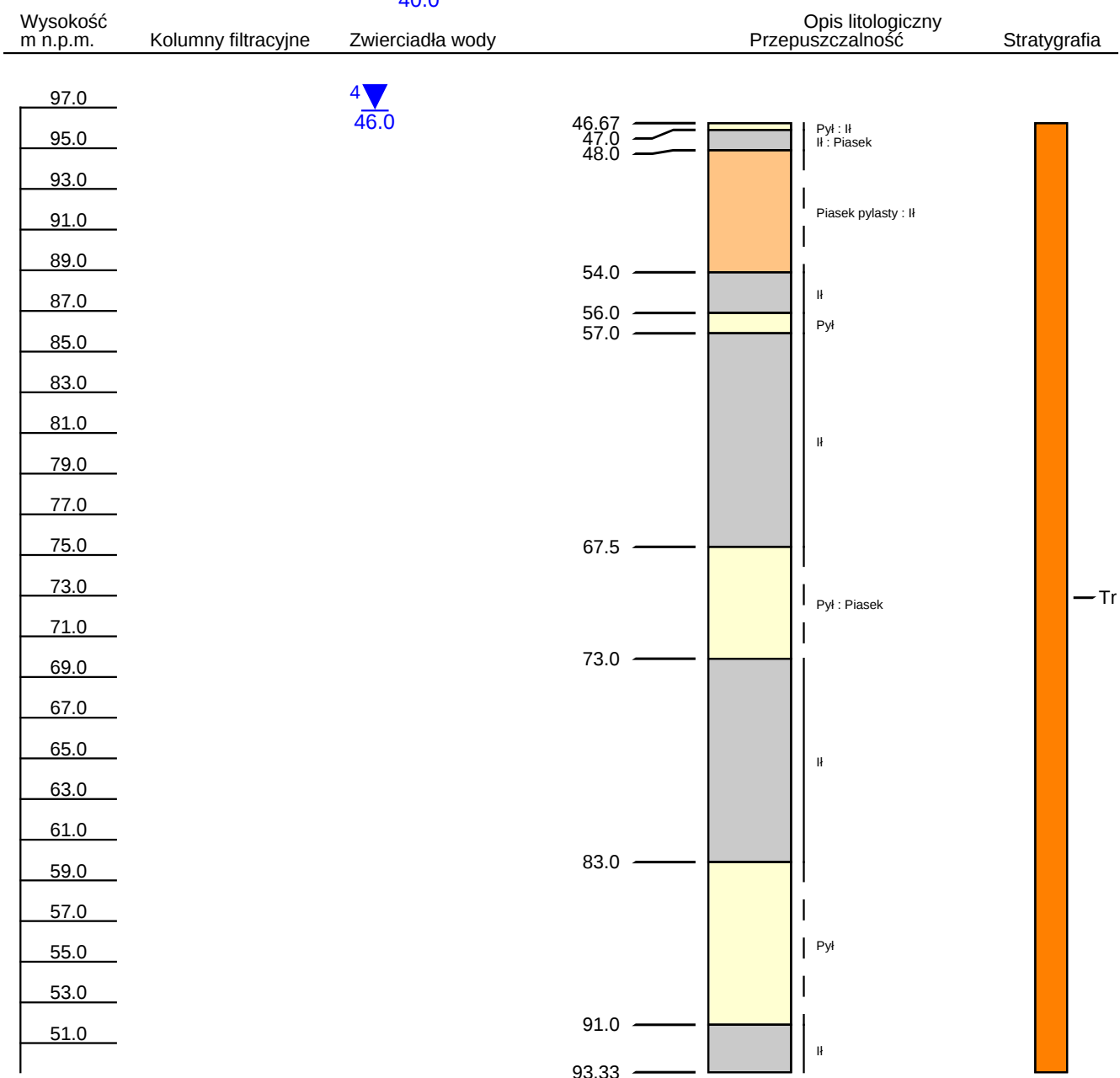


Numer obiektu:	7620041		
Nazwa obiektu:	FERMA-TUCZU-----2		
Miejscowość:	Źródła	X (ukł 1992):	341,252.68
Gmina:	Miękinia	Y (ukł 1992):	368,977.94
Powiat:	średzki	Rzędna terenu:	142.9 m
Data wykonania obiektu:	31-10-1971	Głębokość całkowita:	140.0 m




Numer obiektu:	7620041		
Nazwa obiektu:	FERMA-TUCZU-----2		
Miejscowość:	Źródła	X (ukł 1992):	341,252.68
Gmina:	Miękinia	Y (ukł 1992):	368,977.94
Powiat:	średzki	Rzędna terenu:	142.9 m
Data wykonania obiektu:	31-10-1971	Głębokość całkowita:	140.0 m

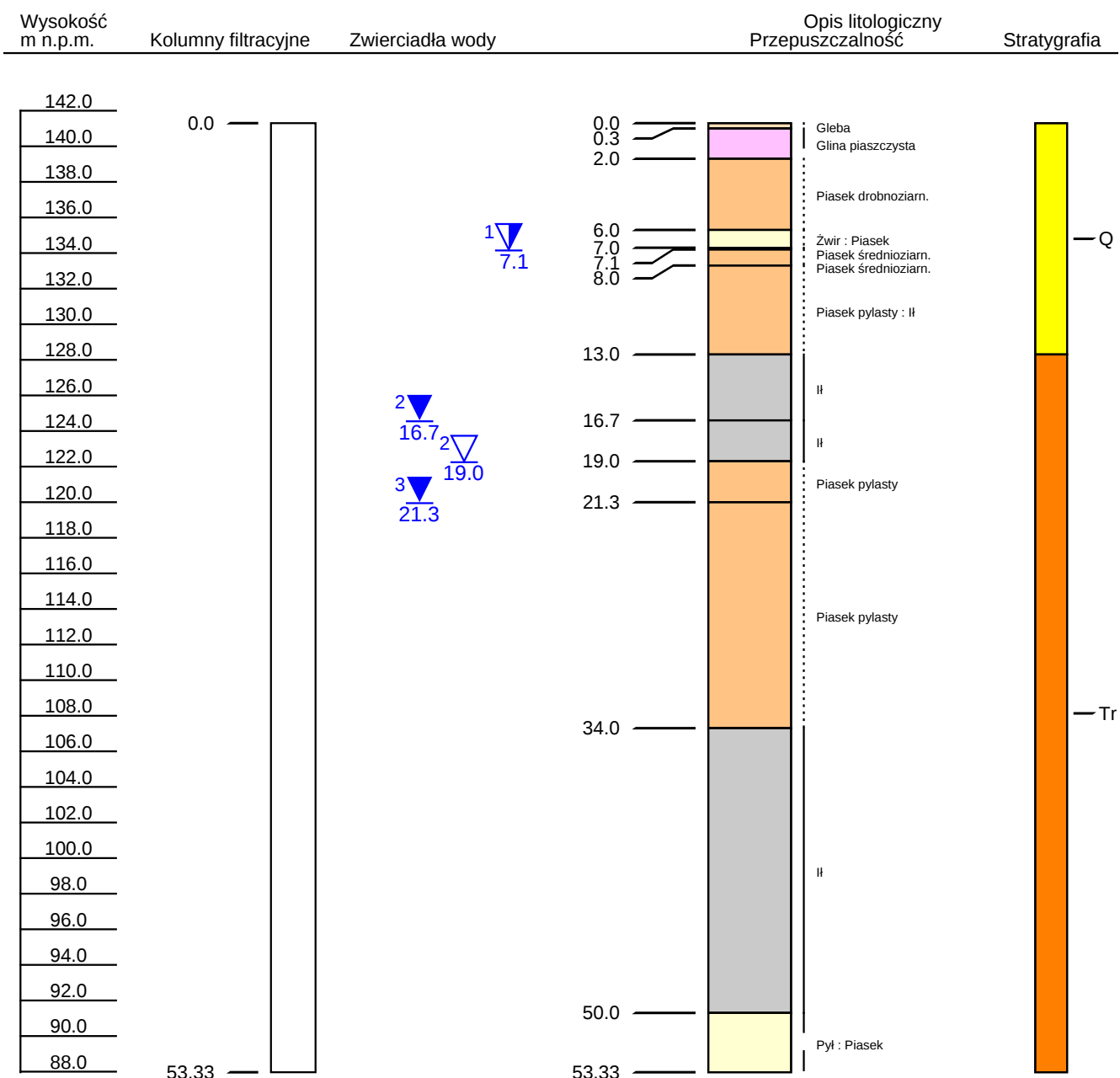
40.0




Numer obiektu:	7620041		
Nazwa obiektu:	FERMA-TUCZU-----2		
Miejscowość:	Źródła	X (ukł 1992):	341,252.68
Gmina:	Miękinia	Y (ukł 1992):	368,977.94
Powiat:	średzki	Rzędna terenu:	142.9 m
Data wykonania obiektu:	31-10-1971	Głębokość całkowita:	140.0 m



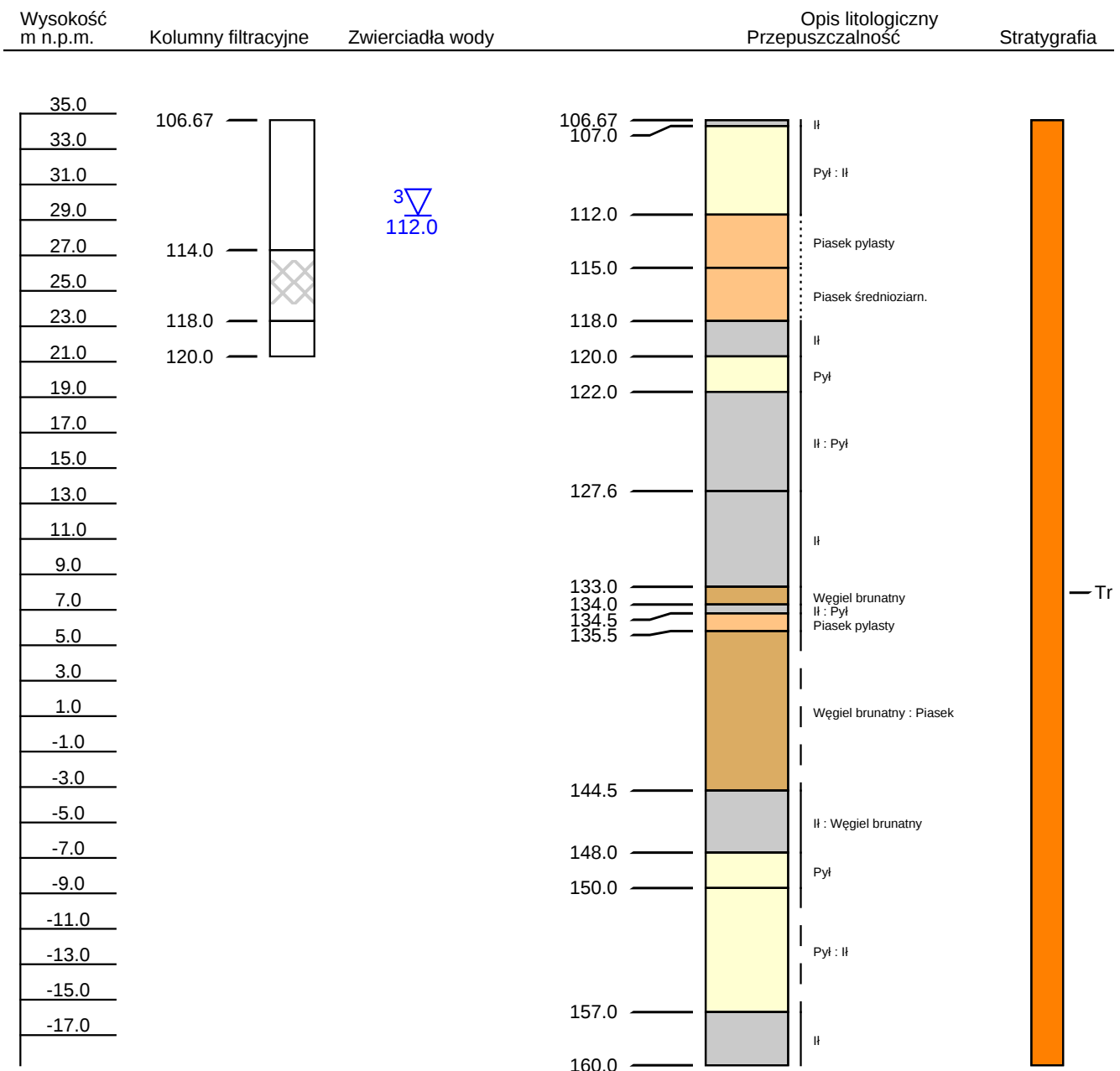
Numer obiektu:	7620042		
Nazwa obiektu:	FERMA-TUCZU-----1		
Miejscowość:	Źródła	X (ukł 1992):	342,177.88
Gmina:	Miękinia	Y (ukł 1992):	368,733.12
Powiat:	średzki	Rzędna terenu:	141.3 m
Data wykonania obiektu:	30-11-1971	Głębokość całkowita:	160.0 m



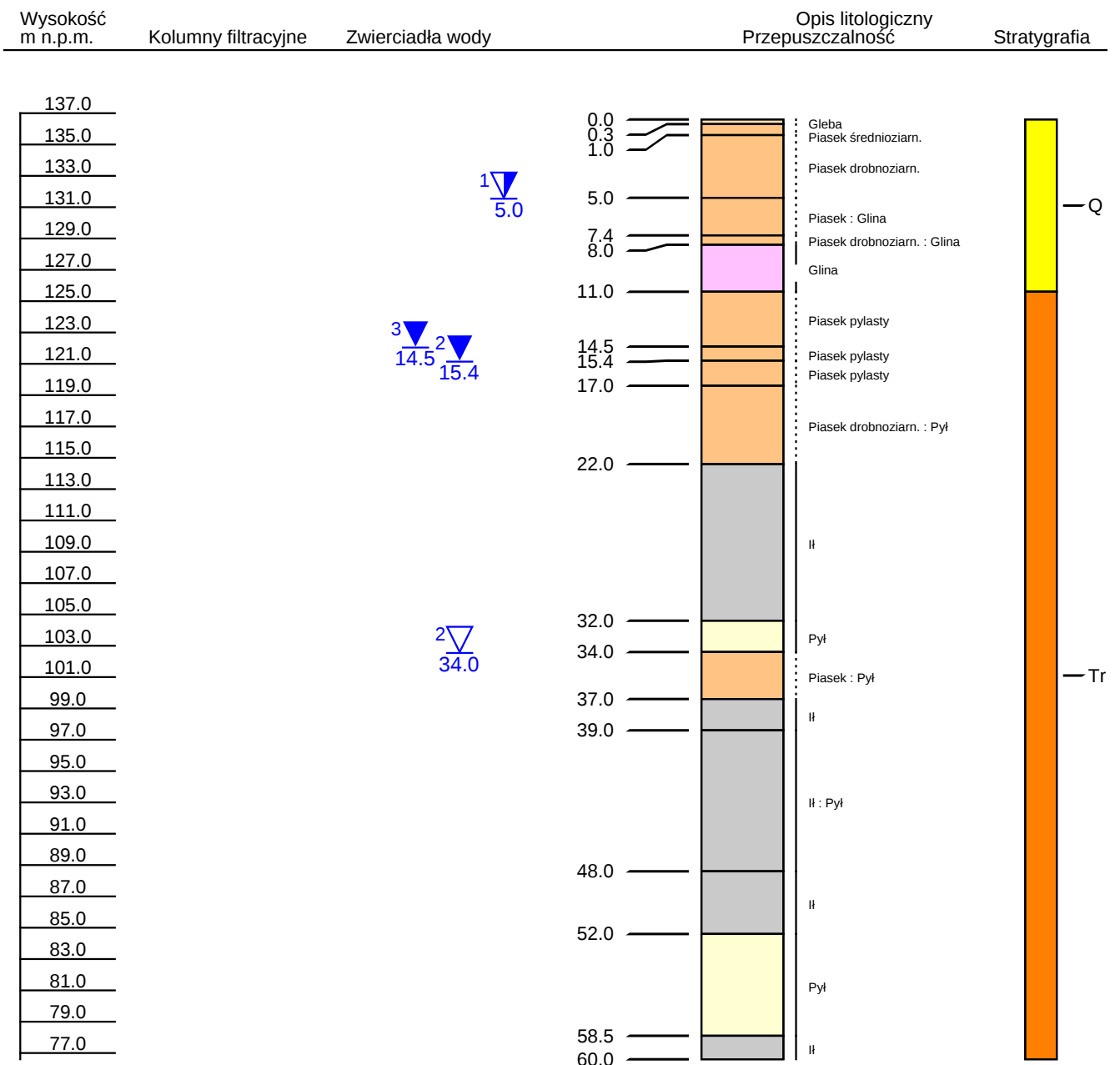
Numer obiektu:	7620042		
Nazwa obiektu:	FERMA-TUCZU-----1		
Miejscowość:	Źródła	X (ukł 1992):	342,177.88
Gmina:	Miękinia	Y (ukł 1992):	368,733.12
Powiat:	średzki	Rzędna terenu:	141.3 m
Data wykonania obiektu:	30-11-1971	Głębokość całkowita:	160.0 m



Numer obiektu:	7620042		
Nazwa obiektu:	FERMA-TUCZU-----1		
Miejscowość:	Źródła	X (ukł 1992):	342,177.88
Gmina:	Miękinia	Y (ukł 1992):	368,733.12
Powiat:	średzki	Rzędna terenu:	141.3 m
Data wykonania obiektu:	30-11-1971	Głębokość całkowita:	160.0 m

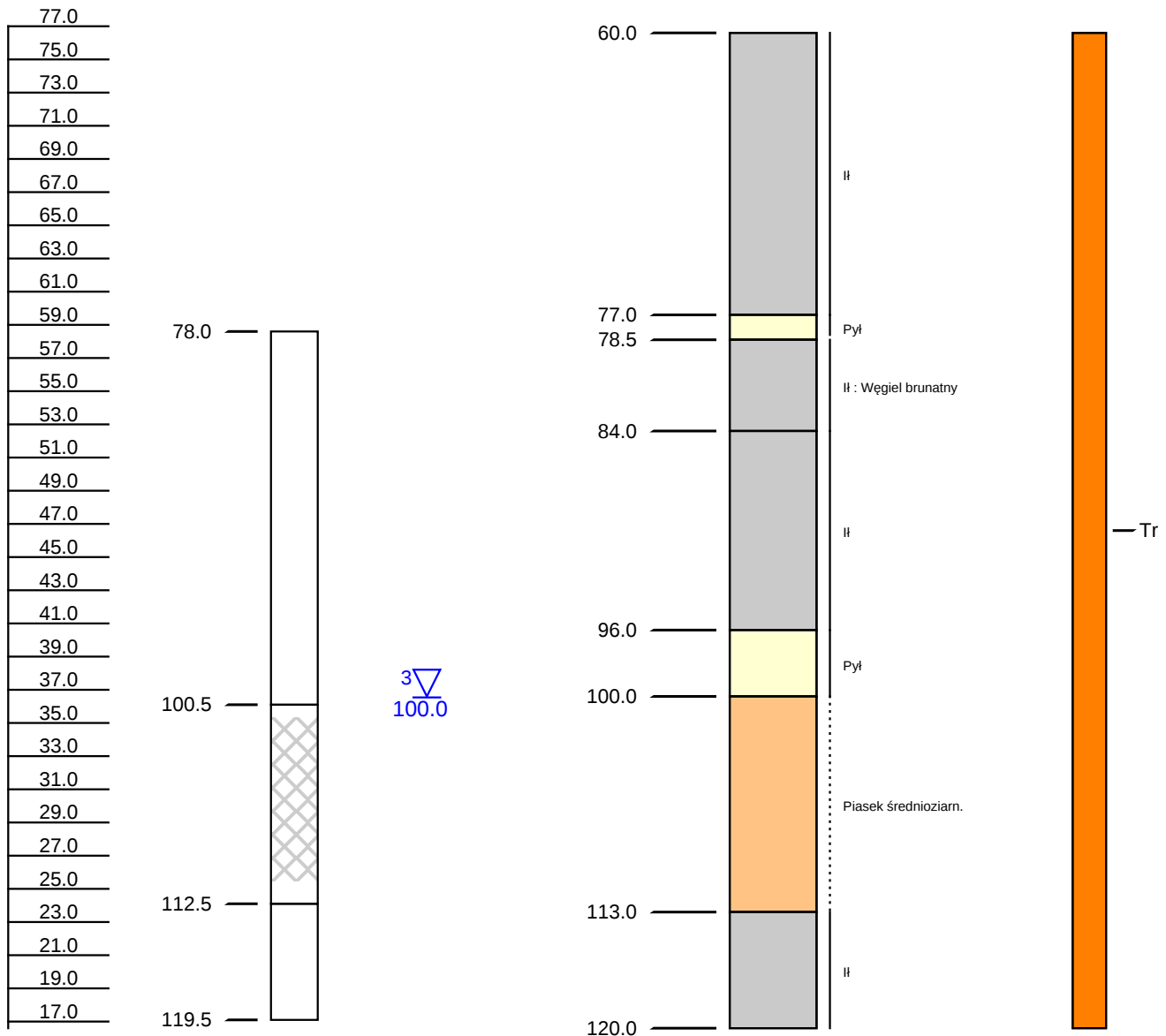


Numer obiektu:	7620047		
Nazwa obiektu:	FERMA-TUCZU-----4		
Miejscowość:	Źródła	X (ukł 1992):	342,325.62
Gmina:	Miękinia	Y (ukł 1992):	368,481.35
Powiat:	średzki	Rzędna terenu:	136.6 m
Data wykonania obiektu:	28-02-1973	Głębokość całkowita:	120.0 m

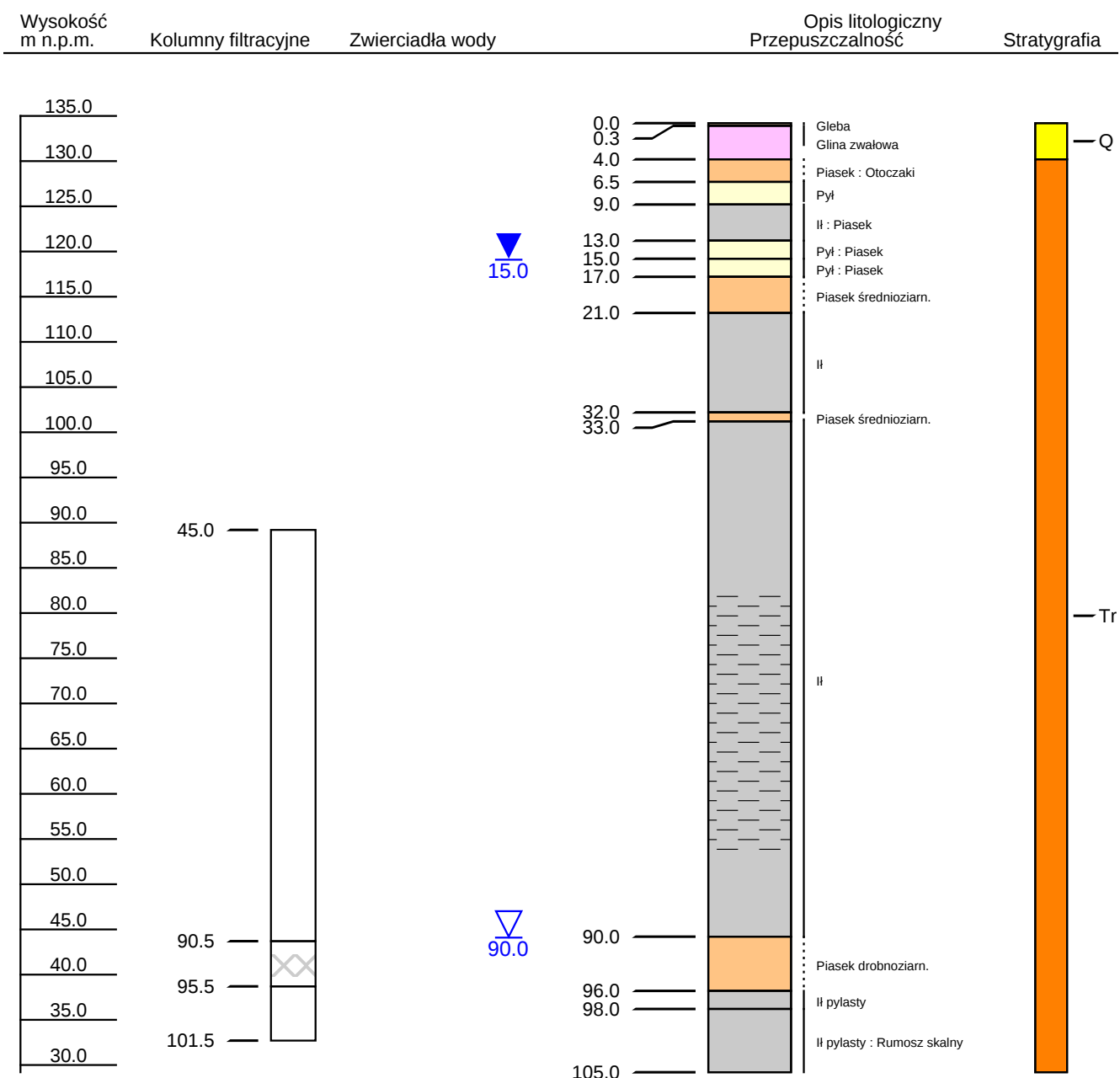


Numer obiektu:	7620047		
Nazwa obiektu:	FERMA-TUCZU-----4		
Miejscowość:	Źródła	X (ukł 1992):	342,325.62
Gmina:	Miękinia	Y (ukł 1992):	368,481.35
Powiat:	średzki	Rzędna terenu:	136.6 m
Data wykonania obiektu:	28-02-1973	Głębokość całkowita:	120.0 m

Wysokość m n.p.m. Kolumny filtracyjne Zwierciadła wody Opis litologiczny Przepuszczalność Stratygrafia

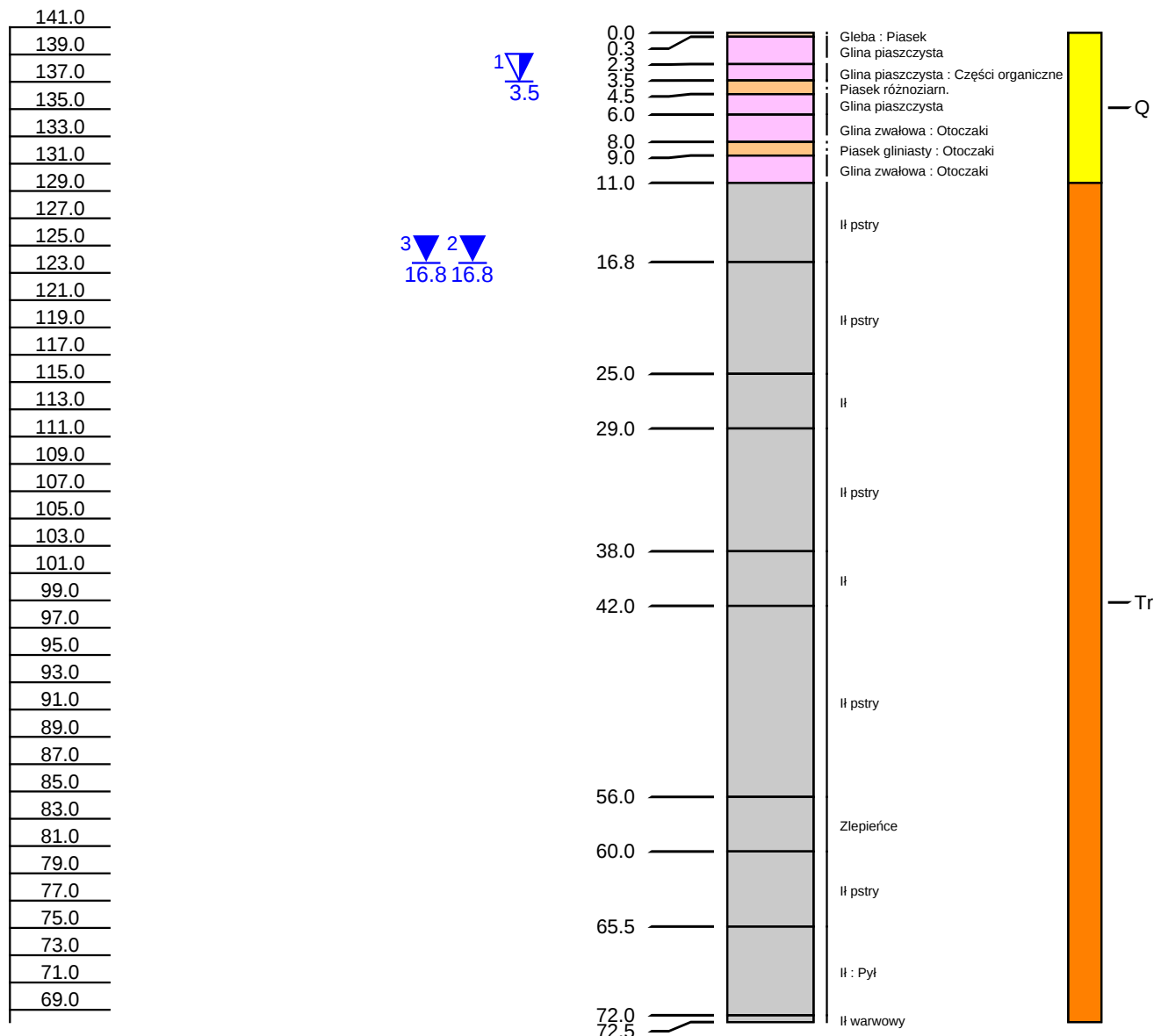


Numer obiektu:	7620048		
Nazwa obiektu:	FERMA-TUCZU-----6		
Miejscowość:	Źródła	X (ukł 1992):	342,299.58
Gmina:	Miękinia	Y (ukł 1992):	368,265.81
Powiat:	średzki	Rzędna terenu:	134.2 m
Data wykonania obiektu:	28-02-1973	Głębokość całkowita:	105.0 m



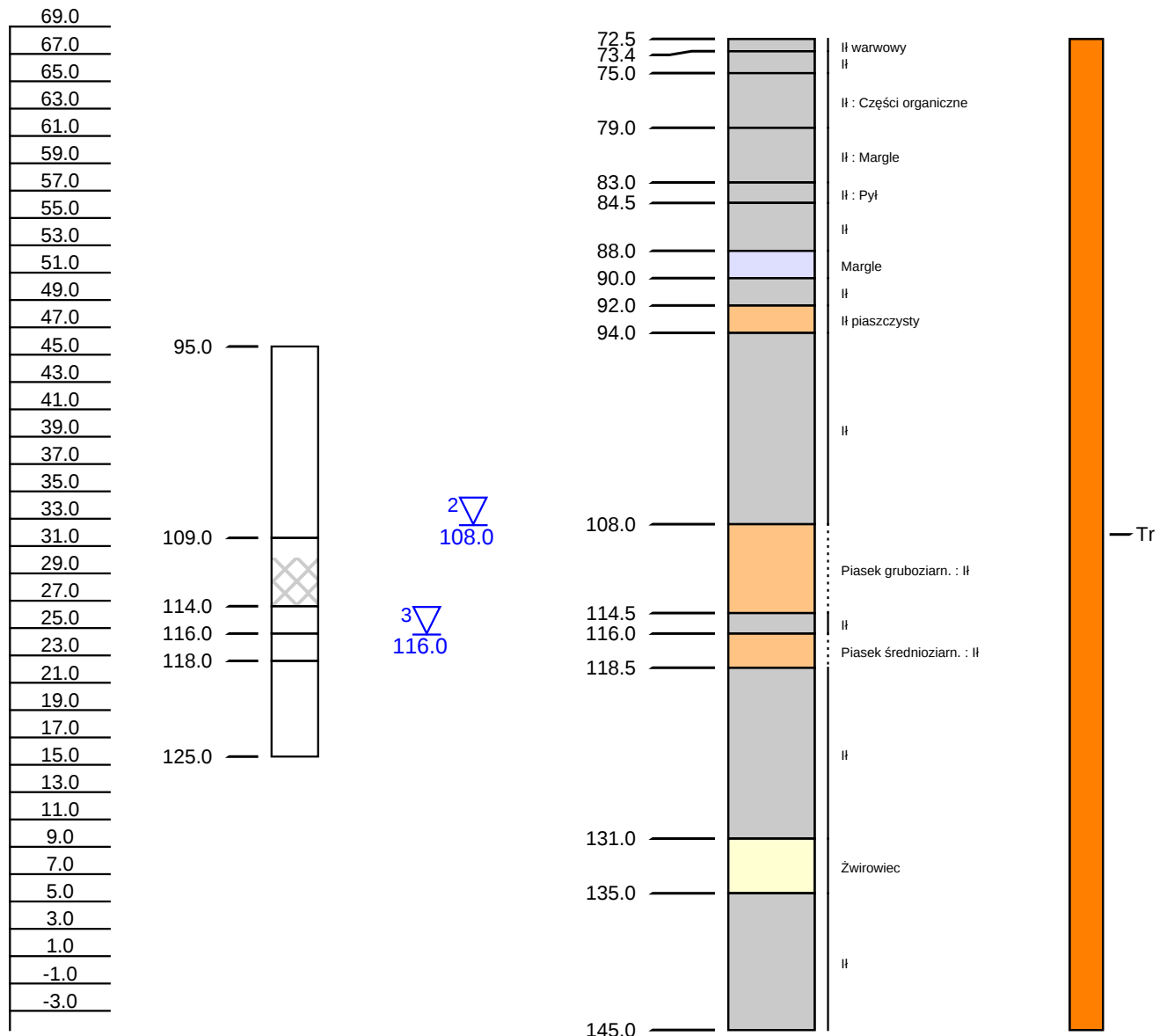
Numer obiektu:	7620056		
Nazwa obiektu:	PGR-----1R		
Miejscowość:	Radakowice	X (ukł 1992):	342,103.07
Gmina:	Miękinia	Y (ukł 1992):	365,026.73
Powiat:	średzki	Rzędna terenu:	140.6 m
Data wykonania obiektu:	01-07-1974	Głębokość całkowita:	145.0 m

Wysokość m n.p.m.	Kolumny filtracyjne	Zwierciadła wody	Opis litologiczny Przepuszczalność	Stratygrafia
----------------------	---------------------	------------------	---------------------------------------	--------------



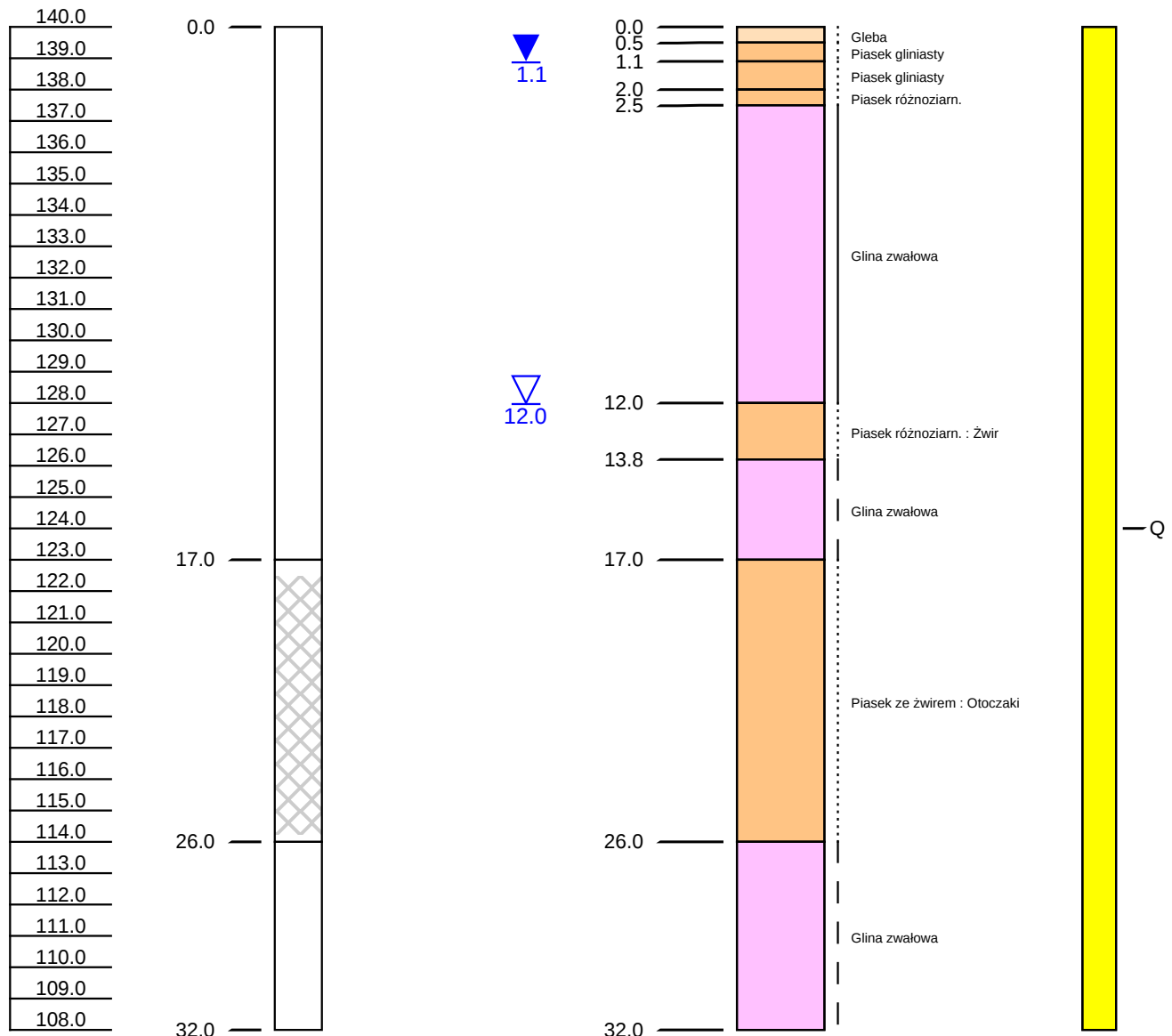
Numer obiektu:	7620056		
Nazwa obiektu:	PGR-----1R		
Miejscowość:	Radakowice	X (ukł 1992):	342,103.07
Gmina:	Miękinia	Y (ukł 1992):	365,026.73
Powiat:	średzki	Rzędna terenu:	140.6 m
Data wykonania obiektu:	01-07-1974	Głębokość całkowita:	145.0 m

Wysokość m n.p.m.	Kolumny filtracyjne	Zwierciadła wody	Opis litologiczny Przepuszczalność	Stratygrafia
----------------------	---------------------	------------------	---------------------------------------	--------------

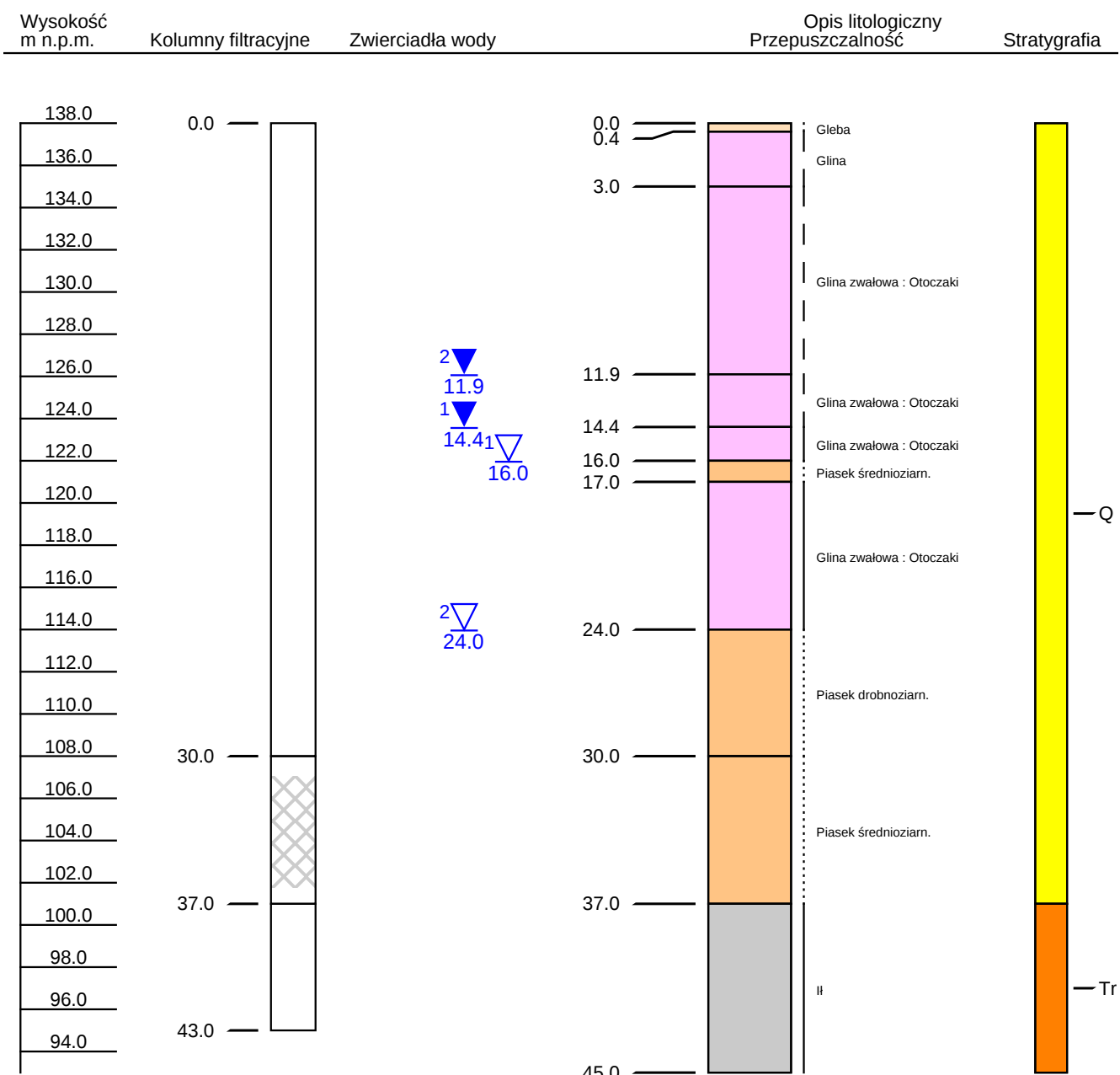


Numer obiektu:	7620107		
Nazwa obiektu:	PGR-----1A		
Miejscowość:	Wojczyce	X (ukł 1992):	337,684.31
Gmina:	Środa Śląska	Y (ukł 1992):	366,740.39
Powiat:	średzki	Rzędna terenu:	140.0 m
Data wykonania obiektu:	31-03-1984	Głębokość całkowita:	32.0 m

Wysokość m n.p.m.	Kolumny filtracyjne	Zwierciadła wody	Opis litologiczny Przepuszczalność	Stratygrafia
----------------------	---------------------	------------------	---------------------------------------	--------------

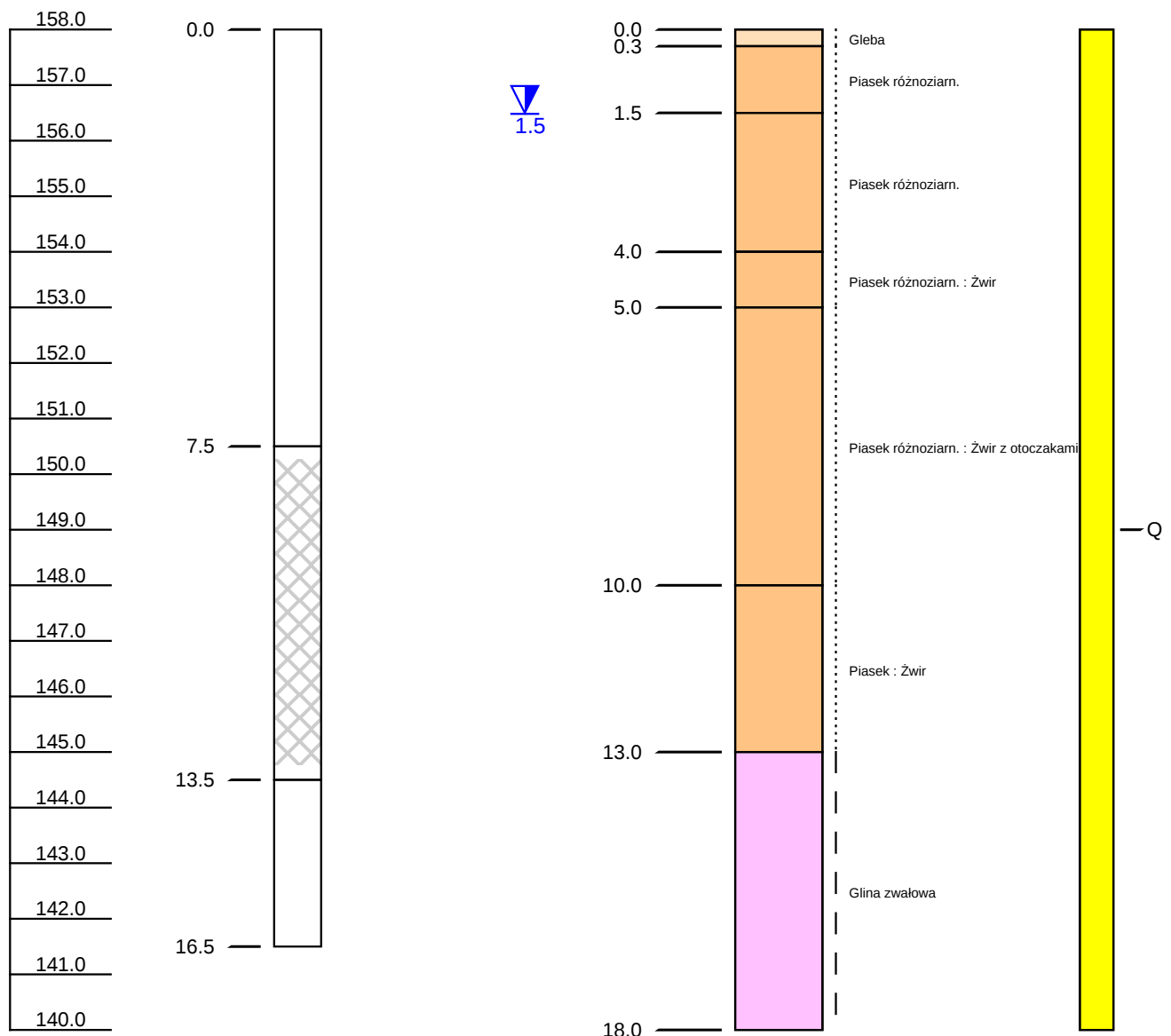


Numer obiektu:	7620120		
Nazwa obiektu:	WODOCIĄG---1		
Miejscowość:	Źródła	X (ukł 1992):	340,937.57
Gmina:	Miękinia	Y (ukł 1992):	367,941.76
Powiat:	średzki	Rzędna terenu:	138.0 m
Data wykonania obiektu:	01-06-1987	Głębokość całkowita:	45.0 m

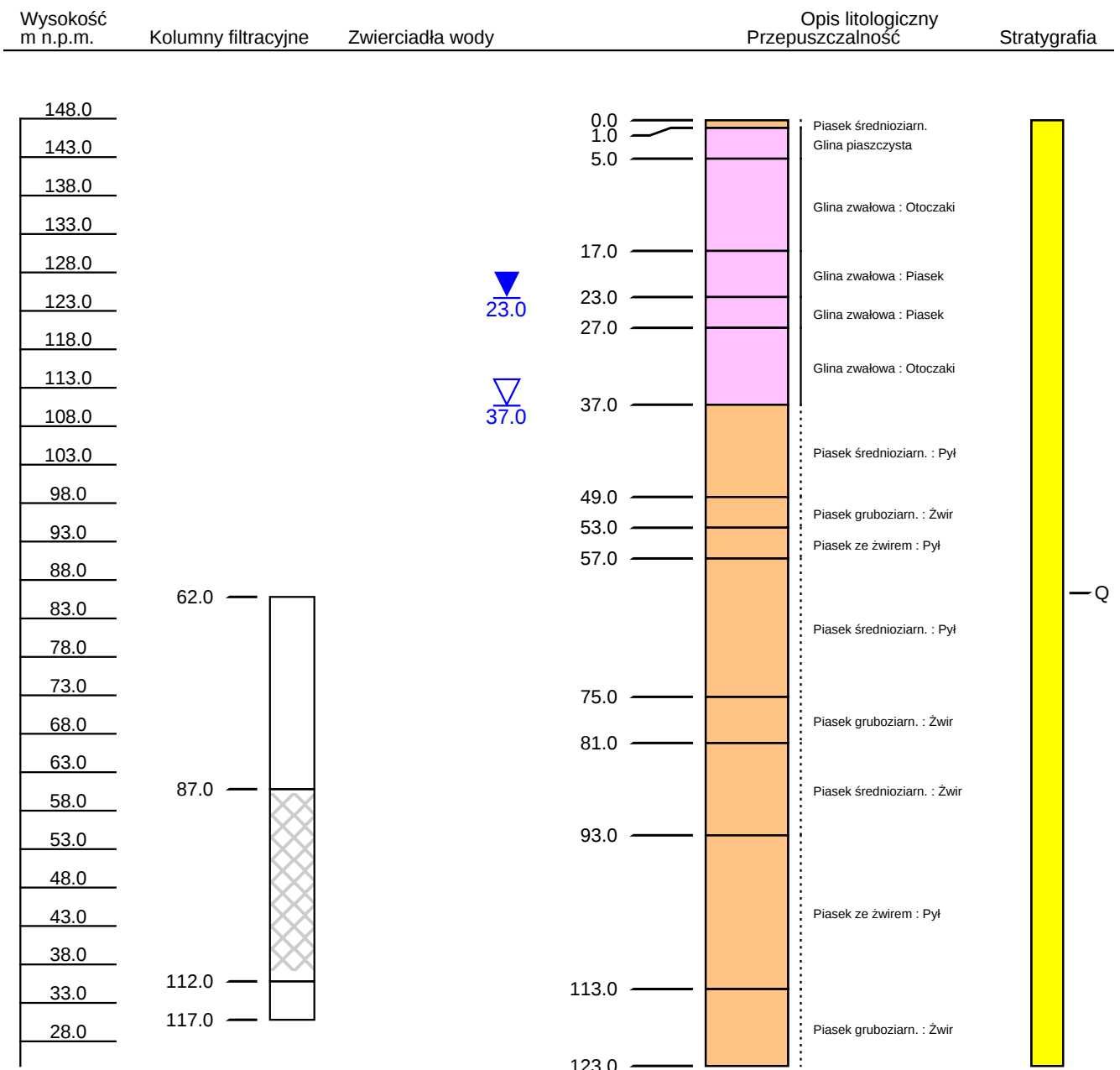


Numer obiektu:	7620127		
Nazwa obiektu:	POMPOWNIĄ-ŚCIEKÓW-----4		
Miejscowość:	Kostomłoty	X (ukł 1992):	332,375.32
Gmina:	Kostomłoty	Y (ukł 1992):	356,525.32
Powiat:	średzki	Rzędna terenu:	158.0 m
Data wykonania obiektu:	31-07-1989	Głębokość całkowita:	18.0 m

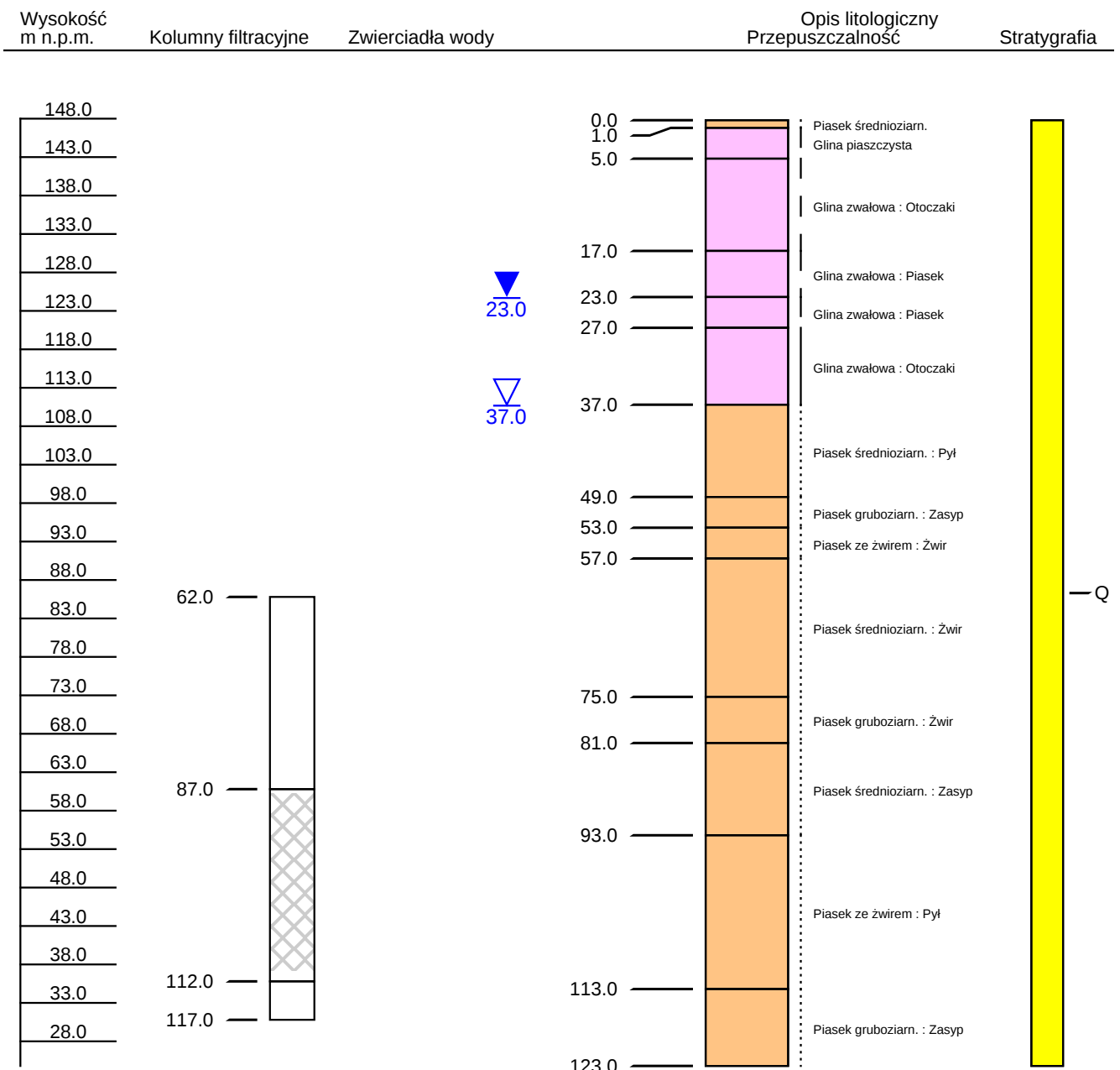
Wysokość m n.p.m.	Kolumny filtracyjne	Zwierciadła wody	Opis litologiczny Przepuszczalność	Stratygrafia
----------------------	---------------------	------------------	---------------------------------------	--------------



Numer obiektu:	7620135		
Nazwa obiektu:	WODOCIĄG-GMINNY---S-2Z		
Miejscowość:	Radakowice	X (ukł 1992):	340,135.8
Gmina:	Miękinia	Y (ukł 1992):	365,551.05
Powiat:	średzki	Rzędna terenu:	147.8 m
Data wykonania obiektu:	01-10-1991	Głębokość całkowita:	123.0 m

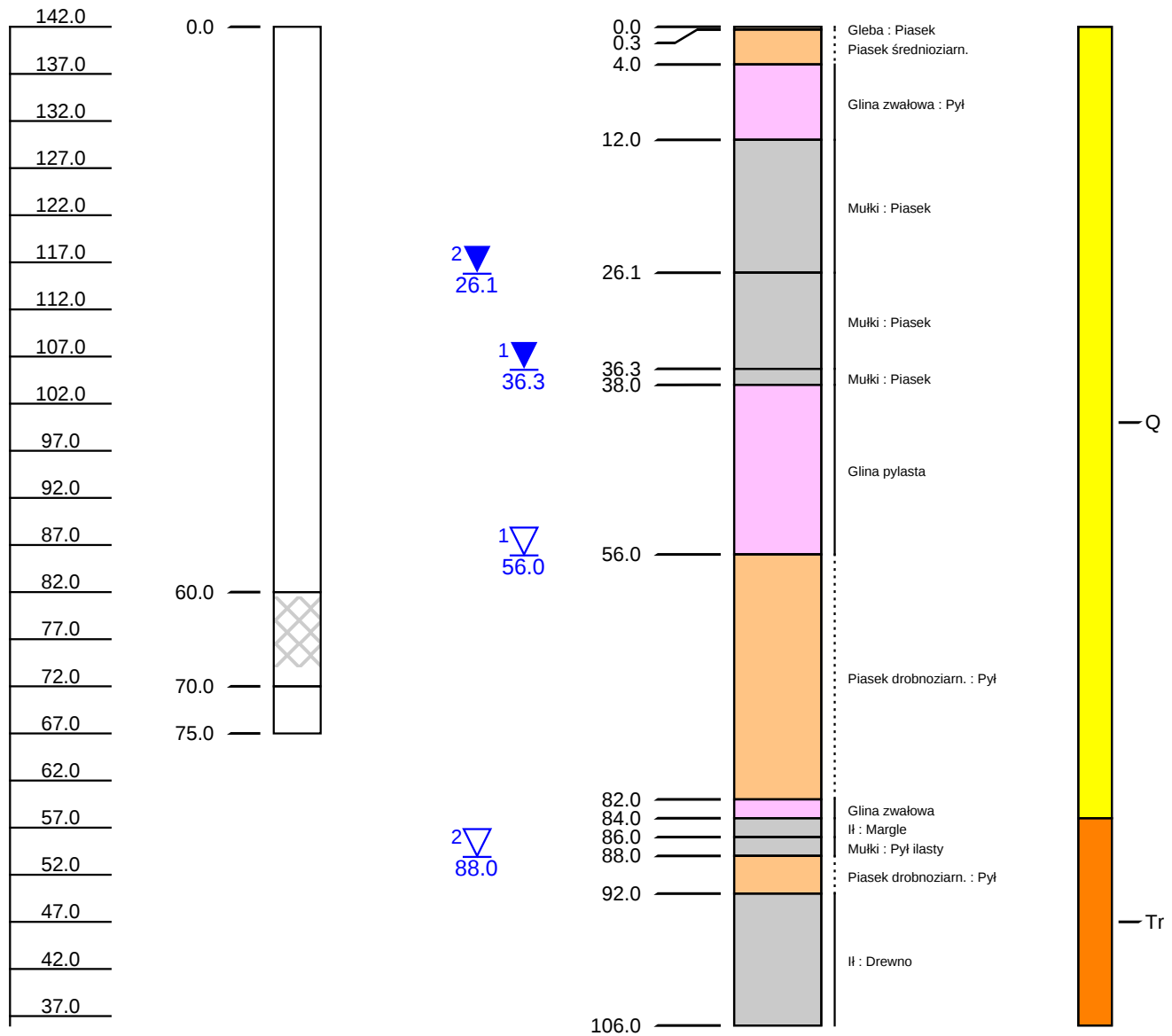


Numer obiektu:	7620136		
Nazwa obiektu:	REGION-NIECKA-WROCŁAWSKA-R8/2R		
Miejscowość:	Radakowice	X (ukł 1992):	340,413.79
Gmina:	Miękinia	Y (ukł 1992):	365,109.71
Powiat:	średzki	Rzędna terenu:	147.8 m
Data wykonania obiektu:	31-10-1991	Głębokość całkowita:	123.0 m

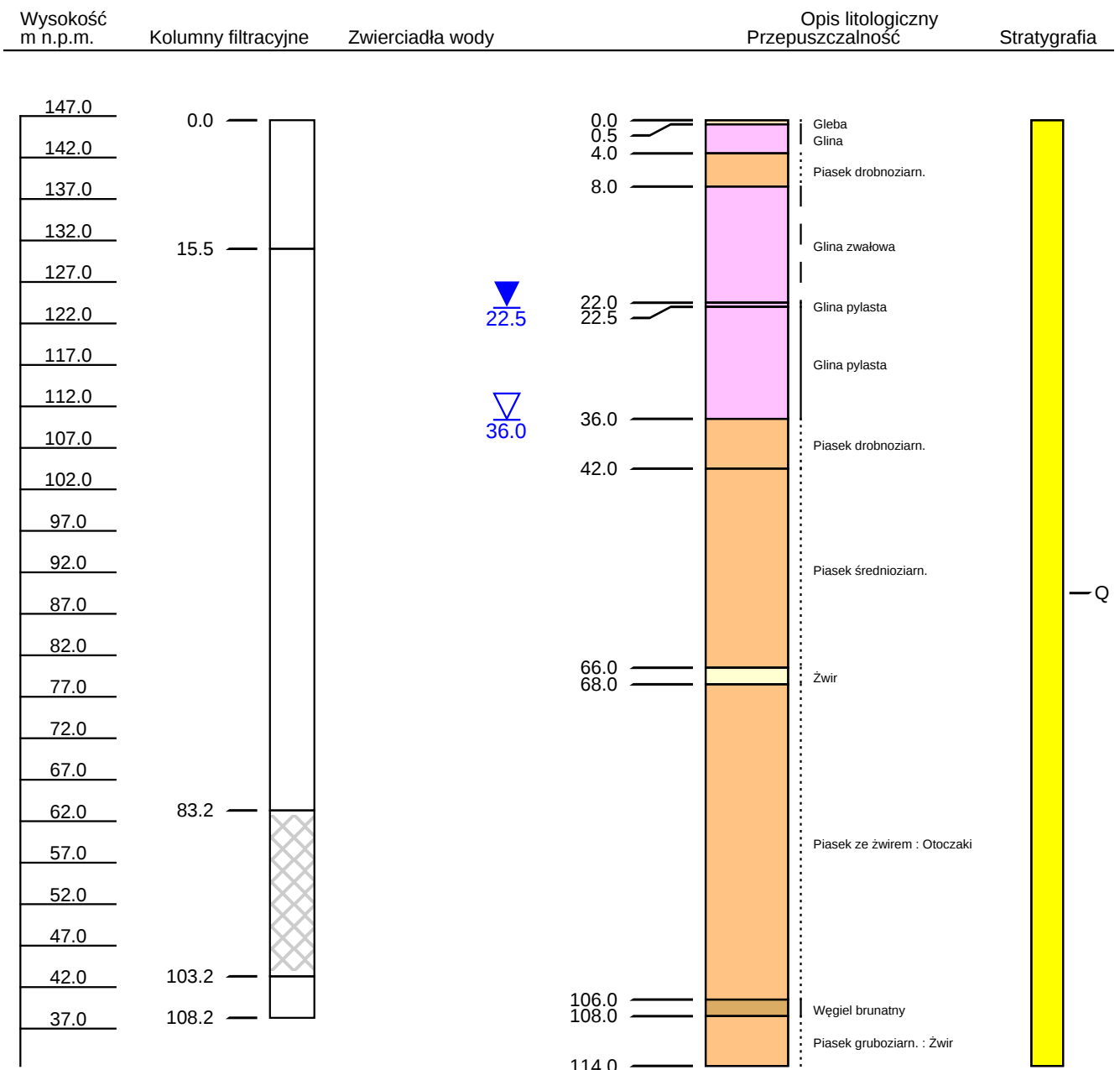


Numer obiektu:	7620137		
Nazwa obiektu:	REGION-NIECKA-WROCŁAWSKA-R8/8P		
Miejscowość:	Źródła	X (ukł 1992):	339,850.32
Gmina:	Miękinia	Y (ukł 1992):	368,248.76
Powiat:	średzki	Rzędna terenu:	142.0 m
Data wykonania obiektu:	30-11-1991	Głębokość całkowita:	106.0 m

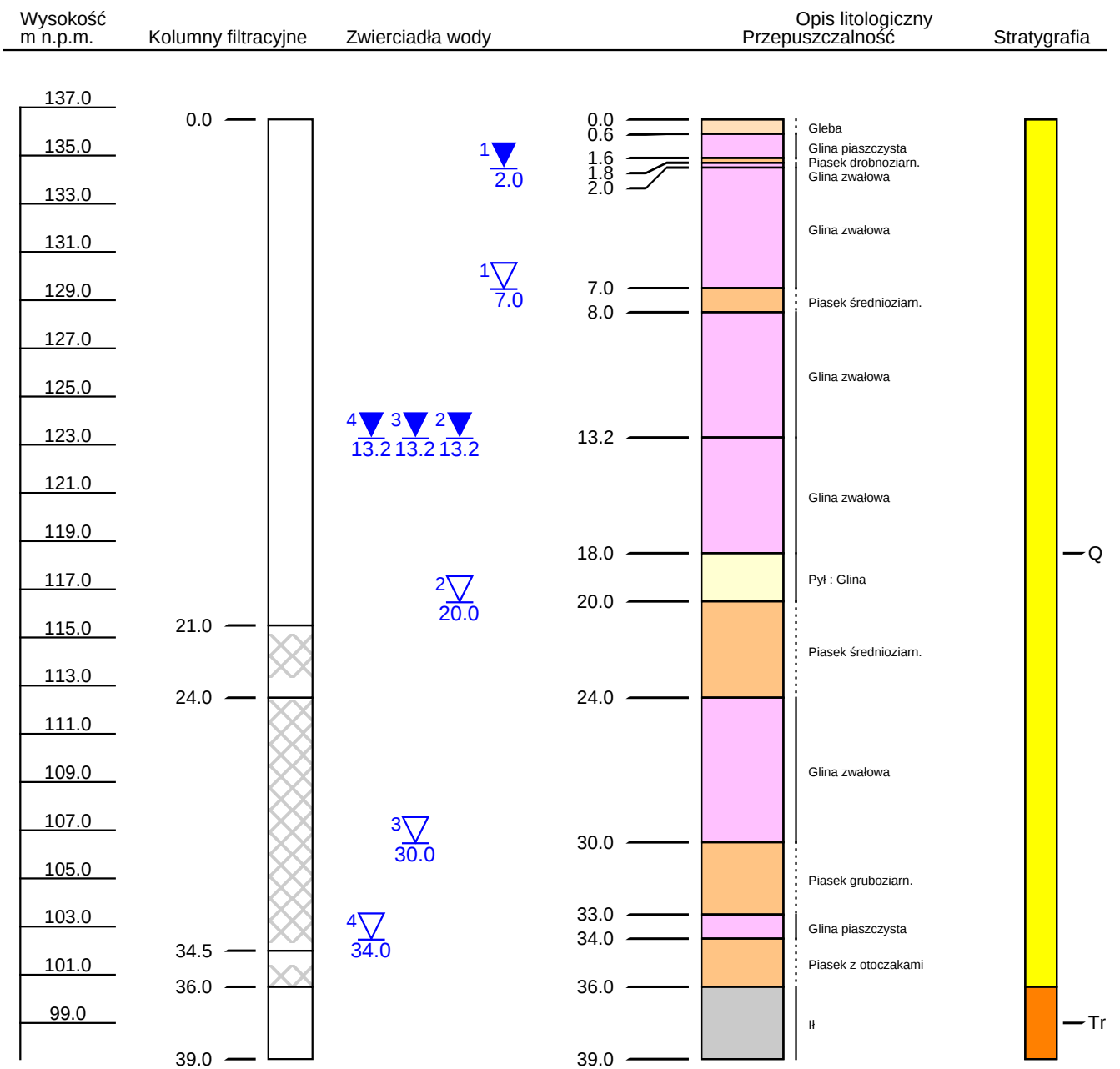
Wysokość m n.p.m. Kolumny filtracyjne Zwierciadła wody Opis litologiczny Przepuszczalność Stratygrafia



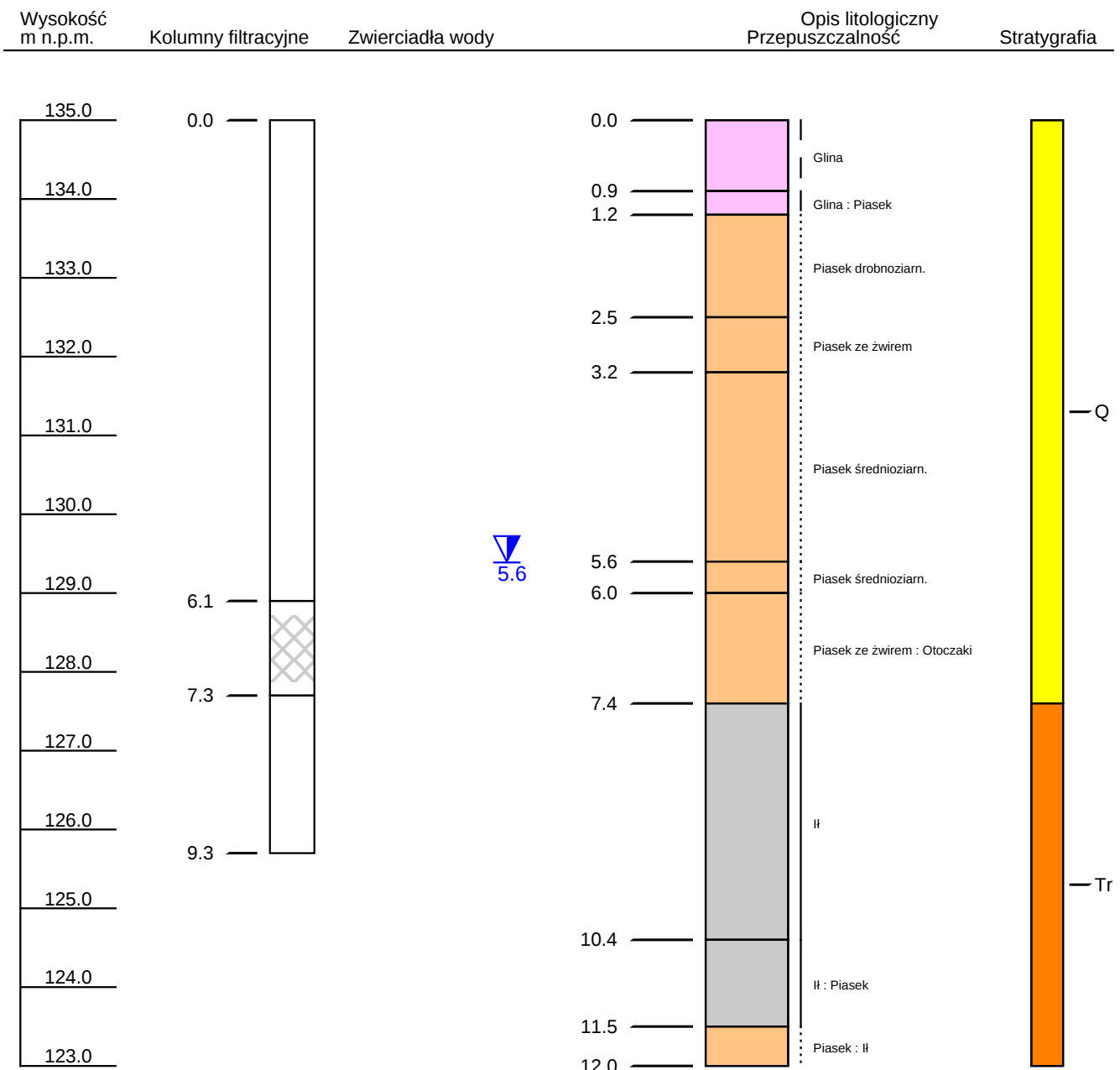
Numer obiektu:	7620143		
Nazwa obiektu:	WODOCIĄG-GMINNY---S-3		
Miejscowość:	Radakowice	X (ukł 1992):	340,594.38
Gmina:	Miękinia	Y (ukł 1992):	365,289.58
Powiat:	średzki	Rzędna terenu:	146.5 m
Data wykonania obiektu:	01-05-1992	Głębokość całkowita:	114.0 m



Numer obiektu:	7620155		
Nazwa obiektu:	WODOCIĄG---2		
Miejscowość:	Źródła	X (ukł 1992):	340,938.93
Gmina:	Miękinia	Y (ukł 1992):	367,923.18
Powiat:	średzki	Rzędna terenu:	136.5 m
Data wykonania obiektu:	01-10-1996	Głębokość całkowita:	39.0 m

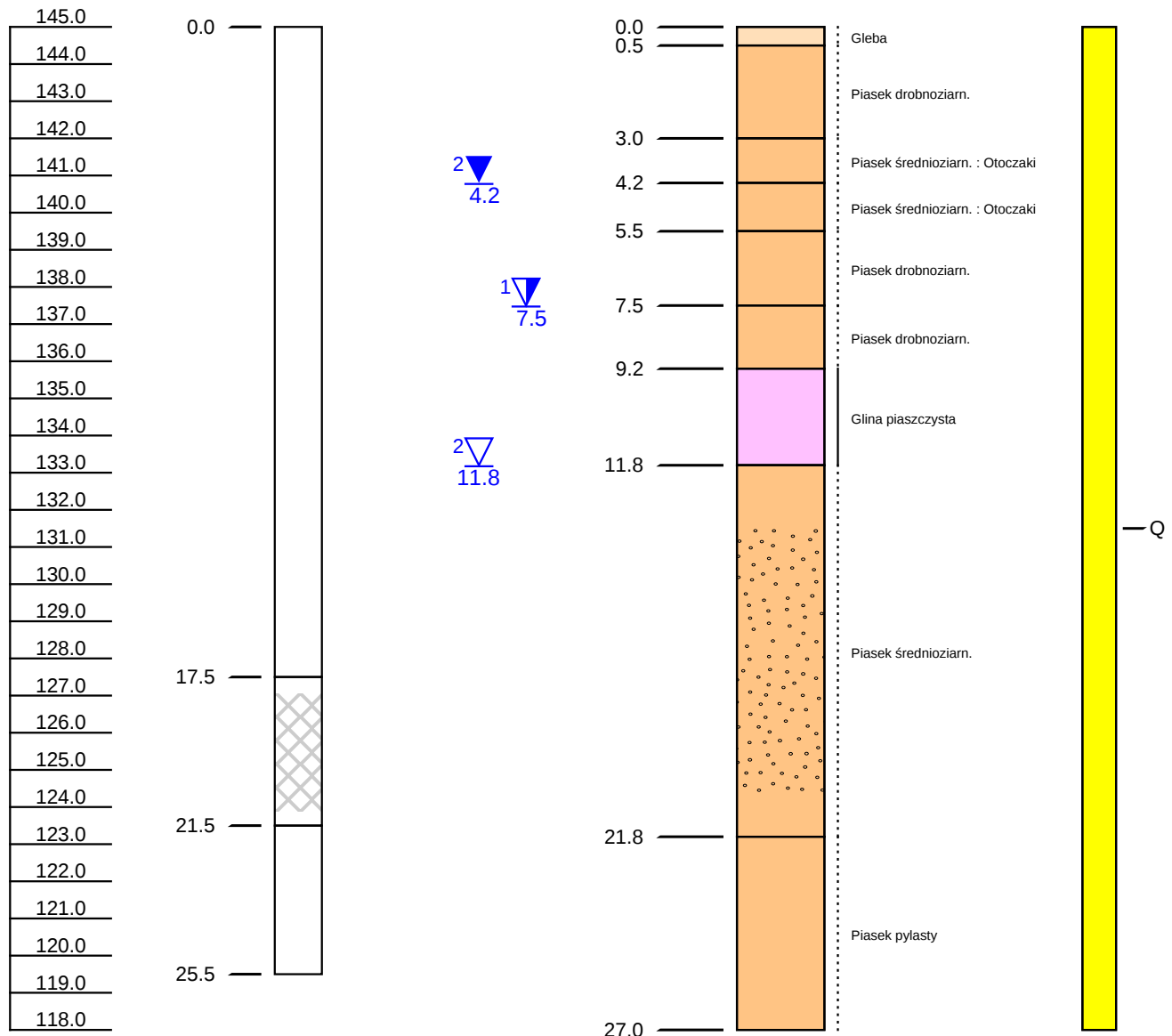


Numer obiektu:	7630044		
Nazwa obiektu:	PGR-----1		
Miejscowość:	Błonie	X (ukł 1992):	342,745.2
Gmina:	Miękinia	Y (ukł 1992):	368,221.26
Powiat:	średzki	Rzędna terenu:	135.0 m
Data wykonania obiektu:	31-08-1963	Głębokość całkowita:	12.0 m

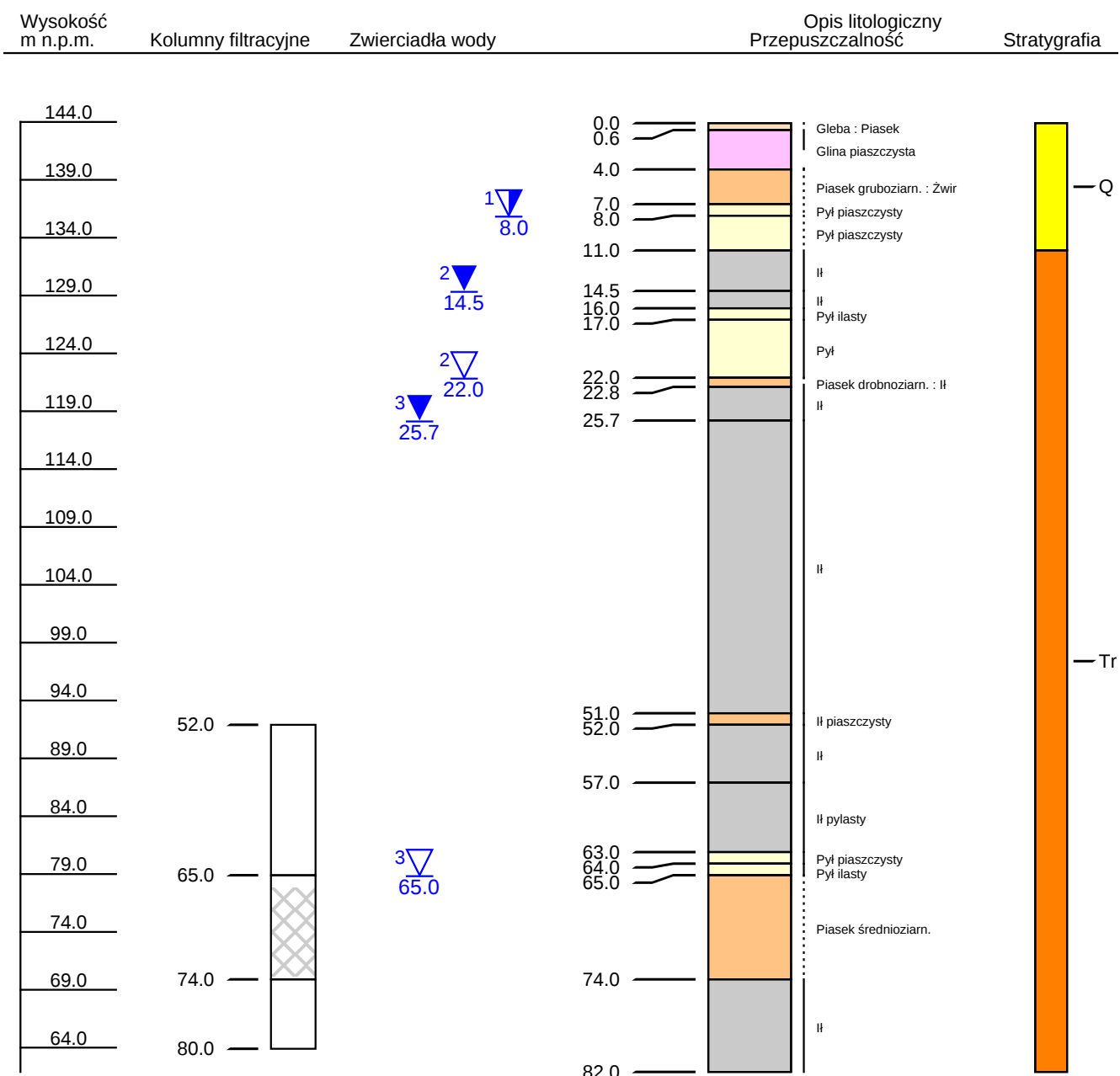


Numer obiektu:	7630231		
Nazwa obiektu:	ZAKŁAD-CUKIERNICZY---		
Miejscowość:	Wróblowice	X (ukł 1992):	344,282.43
Gmina:	Miękinia	Y (ukł 1992):	367,431.4
Powiat:	średzki	Rzędna terenu:	145.0 m
Data wykonania obiektu:	01-01-1979	Głębokość całkowita:	27.0 m

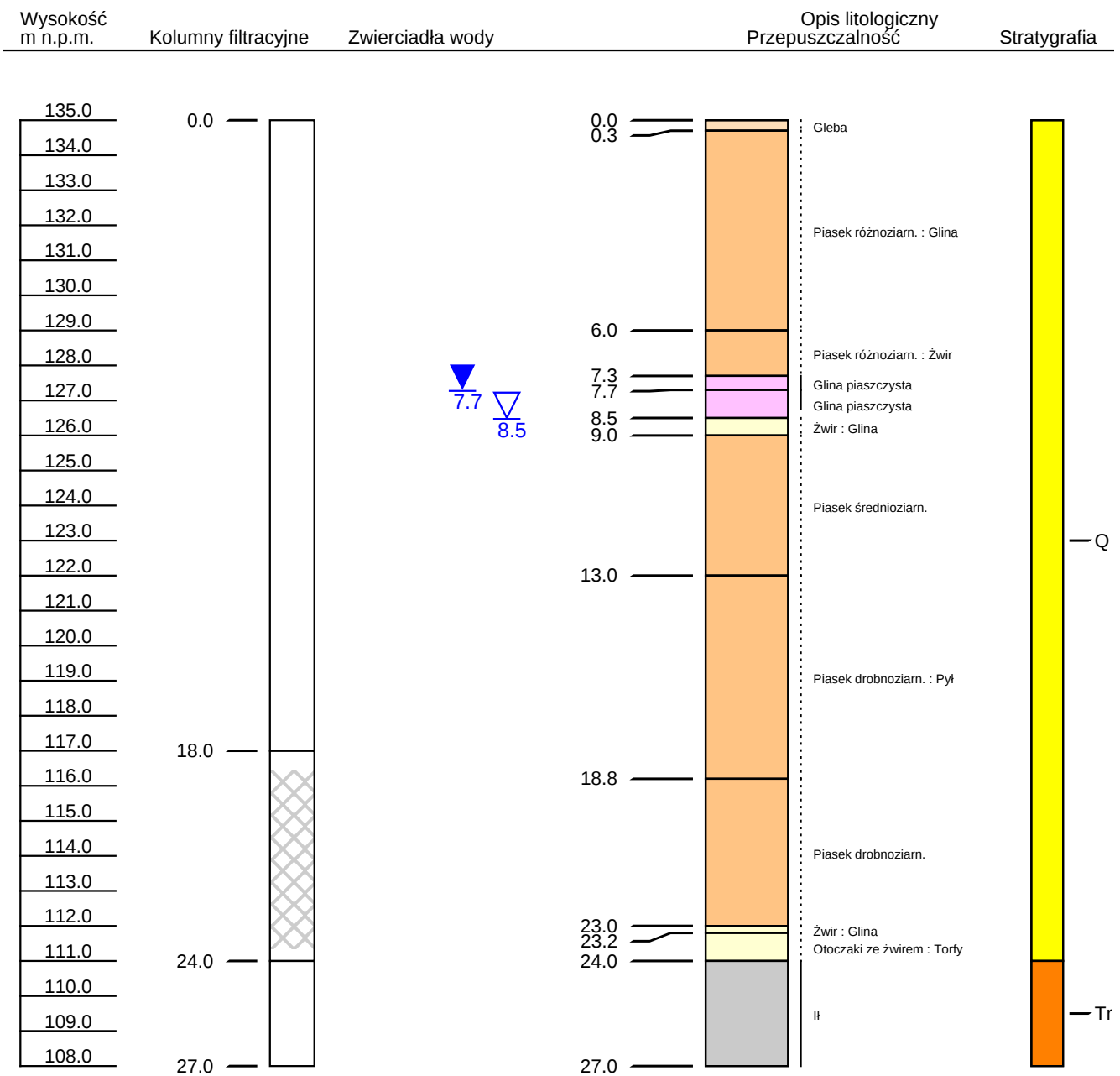
Wysokość m n.p.m.	Kolumny filtracyjne	Zwierciadła wody	Opis litologiczny Przepuszczalność	Stratygrafia
----------------------	---------------------	------------------	---------------------------------------	--------------



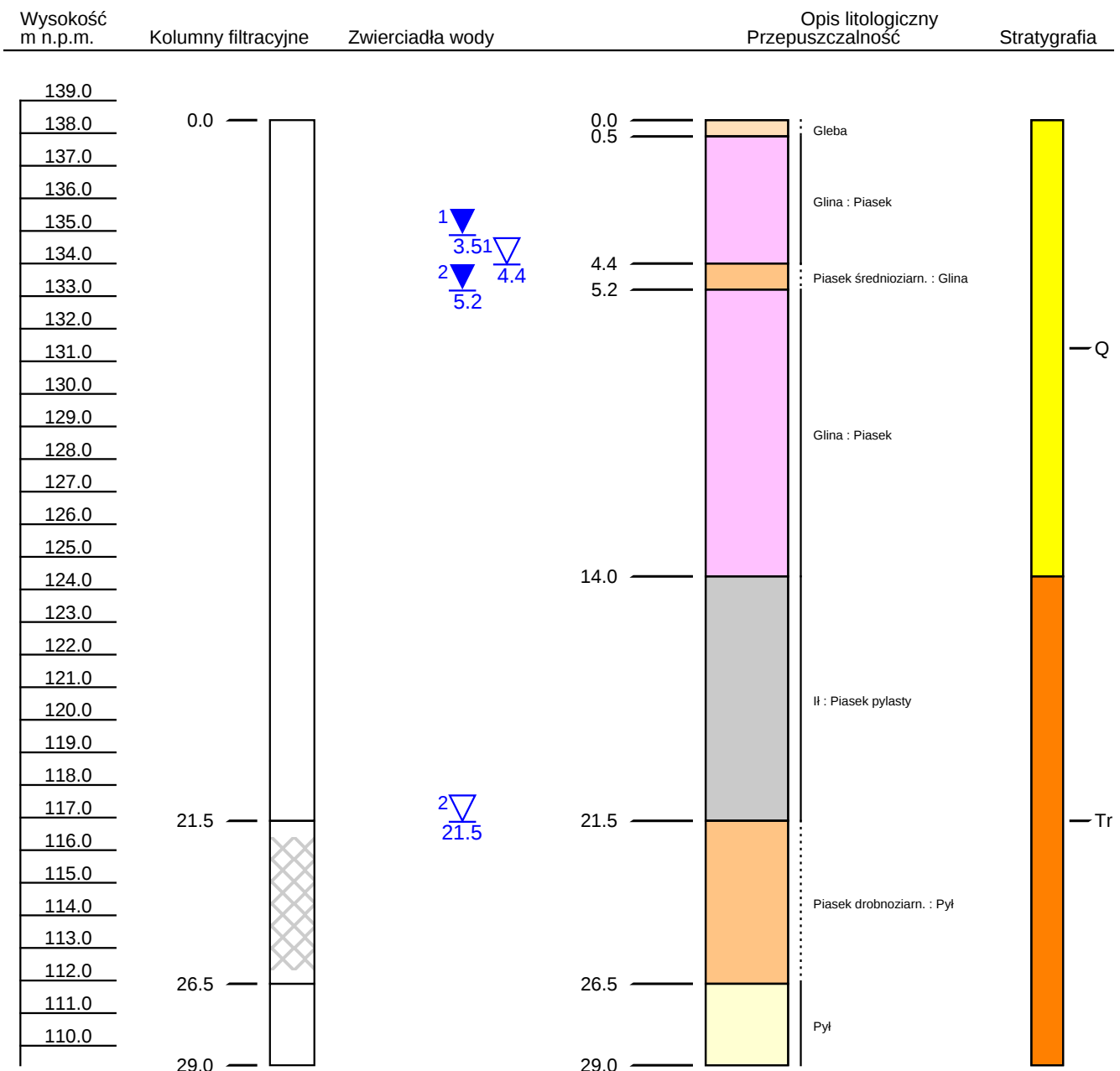
Numer obiektu:	7630297		
Nazwa obiektu:	ZAKŁAD-DOŚWIADCZALNY---3		
Miejscowość:	Wróblowice	X (ukł 1992):	344,789.93
Gmina:	Miękinia	Y (ukł 1992):	367,502.59
Powiat:	średzki	Rzędna terenu:	143.9 m
Data wykonania obiektu:	01-07-1983	Głębokość całkowita:	82.0 m



Numer obiektu:	7630394		
Nazwa obiektu:	ZAKŁAD-ENERGETYCZNY---1		
Miejscowość:	Lutynia	X (ukł 1992):	344,809.27
Gmina:	Miękinia	Y (ukł 1992):	365,778.91
Powiat:	średzki	Rzędna terenu:	135.0 m
Data wykonania obiektu:	01-10-1990	Głębokość całkowita:	27.0 m



Numer obiektu:	7630507		
Nazwa obiektu:	GOSPODARSTWO-ROLNE---1		
Miejscowość:	Radakowice	X (ukł 1992):	342,937.53
Gmina:	Miękinia	Y (ukł 1992):	364,970.3
Powiat:	średzki	Rzędna terenu:	138.4 m
Data wykonania obiektu:	01-01-2005	Głębokość całkowita:	29.0 m



Numer obiektu:	7630508		
Nazwa obiektu:	GOSPODARSTWO-ROLNE---I		
Miejscowość:	Lutynia	X (ukł 1992):	343,811.1
Gmina:	Miękinia	Y (ukł 1992):	365,561.84
Powiat:	średzki	Rzędna terenu:	141.0 m
Data wykonania obiektu:	01-12-2004	Głębokość całkowita:	28.5 m

